

UNIVERSIDAD LE CORDON BLEU



FACULTAD DE ADMINISTRACIÓN Y NEGOCIOS

ADMINISTRACIÓN DE NEGOCIOS HOTELEROS Y TURÍSTICOS

RUTAS ECOTURÍSTICAS PARA IMPULSAR EL TREKKING EN LA RESERVA NACIONAL DE PARACAS, 2023

Tesis para optar el Título Profesional de Licenciado en Administración de
Negocios Hoteleros y Turísticos

AUTOR:

ALONSO RODRIGO LEÓN RANGEL

ASESOR:

Mg. PEDRO LUIS PIZARRO RAMOS

2023

DECLARACIÓN DE ORIGINALIDAD



DECLARACIÓN DE ORIGINALIDAD

1. Soy autor del trabajo titulado:
"RUTAS ECOTURÍSTICAS PARA IMPULSAR EL TREKKING EN LA RESERVA NACIONAL DE PARACAS, 2023"

El mismo que presento ante la Universidad para optar el Título Profesional de: *Licenciado en Administración de Negocios Hoteleros y Turísticos.*

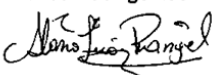
2. El texto del trabajo final respeta y no vulnera los derechos de terceros, incluidos los derechos de propiedad intelectual. En tal sentido, no ha sido plagiado total ni parcialmente, se ha respetado las normas internacionales de citas y referencias de las fuentes consultadas, el Código de Ética y el Reglamento de Grados y Títulos de la Universidad Le Cordon Bleu. Lo que ha sido corroborado por el asesor (es) designado(s).
3. El texto del trabajo final que presento no ha sido publicado ni presentado antes en cualquier medio electrónico o físico.
4. La investigación, los resultados, datos, conclusiones y demás información presentada que atribuimos a nuestra autoría son veraces.
5. Declaro que el trabajo final cumple con todas las normas de la Universidad Le Cordon Bleu, habiendo sido revisado mediante el software antiplagio turnitin obteniendo un porcentaje de similitud de 18 %, el cual consta en el informe emitido por turnitin.

El incumplimiento de lo declarado da lugar a responsabilidad del (de los) declarantes y del asesor, en consecuencia; a través del presente documento asumimos frente a terceros, a la Universidad Le Cordon Bleu y/o la Administración Pública toda responsabilidad que pueda derivarse por el trabajo final presentado.


Fecha: Lima, 16 de Octubre del 2023.

Firmas:

Autor(es):

| |
|---|
| NOMBRE BACHILLER |
| Alonso Rodrigo León Rangel  |

Asesor(a):

| |
|---|
| NOMBRE DE ASESOR |
| Pedro Luis Pizarro Ramos  |

ACTA DE SUSTENTACIÓN DE TESIS



UNIVERSIDAD LE CORDON BLEU ACTA DE SUSTENTACIÓN DE TESIS

TÍTULO DE LA TESIS:

“RUTAS ECOTURISTAS PARA IMPULSAR EL TREKKING EN LA RESERVA NACIONAL DE PARACAS 2023”

AUTOR:

Nombres y apellidos: ALONSO RODRIGO LEON RANGEL

| | |
|------------------------------|--|
| D.N.I Nº /C.E. Nº | 72361796 |
| Financiamiento | ALONSO RODRIGO LEON RANGEL. |
| Ubicación geográfica | REGIÓN ICA – PROVINCIA DE PISCO – DISTRITO PARACAS |
| Duración de la investigación | MAYO 2019 – SEPTIEMBRE 2023 |

ASESOR:

| Nombres y apellidos | D.N.I Nº /C.E. Nº | Código ORCID |
|------------------------------|-------------------|----------------|
| Mg. PEDRO LUIS PIZARRO RAMOS | 10215812 | 0002-1952-7078 |

JURADO EXAMINADOR:

| Nombres y apellidos | Cargo | D.N.I Nº /C.E. Nº | Código ORCID |
|--------------------------------|-----------------|-------------------|----------------|
| Mg. MARIEL ROCÍO QUEA CAMPOS | Presidente | 08771360 | 0009-4272-9303 |
| Mg. ENRIQUE RAUL POLLACK CELIS | Primer Miembro | 10601702 | 0002-9250-5430 |
| Mg. PEDRO LUIS PIZARRO RAMOS | Segundo Miembro | 10215812 | 0002-1952-7078 |



UNIVERSIDAD LE CORDON BLEU

ACTA DE SUSTENTACIÓN DE TESIS

En la ciudad de Lima, Distrito de Magdalena del Mar, a las 11:30 horas del día 22 del mes de setiembre del año 2023, se reunió el Jurado Examinador de sustentación y defensa de la Tesis titulada **“RUTAS ECOTURISTAS PARA IMPULSAR EL TREKKING EN LA RESERVA NACIONAL DE PARACAS 2023”**, presentado por el bachiller **ALONSO RODRIGO LEON RANGEL** para optar el título profesional de Licenciado en Administración de Negocios Hoteleros y Turísticos; conformado por los profesores:

Presidente: Mg. Mariel Rocío Quea Campos

Primer Miembro: Mg. Enrique Raul Pollack Celis

Segundo Miembro: Mg. Pedro Luis Pizarro Ramos

Instalado el Jurado Examinador, se procedió dar cumplimiento a las etapas:

- El Presidente del jurado invitó al sustentante a realizar su presentación por un tiempo no mayor de 30 minutos.
- Terminado la presentación de la Tesis, el jurado Examinador procedió a realizar preguntas sobre aquellos aspectos pertinentes para determinar los conocimientos sobre el tema y la ejecución de la tesis.
- Luego de escuchar las respuestas a las interrogantes formuladas, el jurado examinador deliberó en privado la calificación de la Tesis y su correspondiente defensa.
- Cada miembro del jurado examinador estableció individualmente su calificación de acuerdo al reglamento de grados y títulos.
- El Presidente del Jurado Examinador verificó la calificación de cada miembro y procedió a establecer la calificación de la tesis en escala vigesimal con la siguiente mención:

| | |
|---------------|------------|
| SOBRESALIENTE | 20 -18 () |
| MUY BUENO | 17- 16 (X) |
| BUENO | 15 -13 () |
| DESAPROBADO | < 13 () |

Finalmente, el Presidente del Jurado invitó al sustentante para recibir el veredicto de la calificación obtenida.

El Jurado Examinador deja constancia con su firma, que el veredicto final de calificación de la Tesis presentado por el Bach. **ALONSO RODRIGO LEON RANGEL** es:

APROBADO

concluye el acto académico, siendo las _____ horas del mismo día.

| | |
|---|--|
| Presidente: Mg. MARIEL ROCÍO QUEA CAMPOS | |
| Primer Miembro: Mg. ENRIQUE RAUL POLLACK CELIS | |
| Segundo Miembro: Mg. PEDRO LUIS PIZARRO RAMOS | |

Dedicatoria

A mi señora madre por su constante apoyo.

A todos los prestadores de servicios turísticos del distrito de Paracas.

Agradecimiento

A mi señora madre por su sacrificio y su valor por sacarme adelante.

A mi profesor y asesor Pedro Pizarro por el apoyo, la experiencia y conocimientos transmitidos durante la investigación y los estudios universitarios.

Resumen

El tema de investigación tiene como origen del problema a la pregunta: ¿De qué manera la identificación de rutas ecoturísticas puede impulsar el trekking en la Reserva Nacional de Paracas?, el cual a su vez plantea como hipótesis “La identificación de rutas ecoturísticas puede impulsar favorablemente el trekking en la Reserva Nacional de Paracas.” Teniendo como objetivo “Identificar las rutas ecoturísticas que permiten impulsar el trekking en la Reserva Nacional de Paracas”.

Esta investigación se desarrolló haciendo uso de la metodología de carácter descriptivo, cuantitativo. Asimismo, se organizó los resultados de diferentes trabajos de investigación y posteriormente se realizó las visitas técnicas de campo identificando así 19 rutas ecoturísticas para impulsar el Trekking en la Reserva Nacional de Paracas.

Para el logro de los resultados se revisaron diversos trabajos de investigación para documentar los antecedentes y las bases teóricas, se registró las experiencias de los diferentes operadores y prestadores de servicios turísticos del Distrito de Paracas, a través de la aplicación de encuestas, asimismo se consultó a los guardaparques de la Reserva Nacional de Paracas.

Se identificó 19 rutas ecoturísticas que impulsarán actividades de trekking en la Reserva Nacional de Paracas. Para identificar las 19 rutas ecoturísticas se solicitó el apoyo de algunas empresas de servicios turísticos que operan la Reserva Nacional de Paracas, con quienes realizamos el recorrido de 19 rutas ecoturísticas, equipados con dispositivos de geolocalización. Precisamos que el ente gestor de la Reserva Nacional de Paracas permite formalmente las actividades recreativas en los territorios correspondiente a las

19 rutas ecoturísticas. Asimismo, el 70% de los operadores de turismo encuestados precisaron que existe interés por parte de los turistas para realizar actividades de trekking en la Reserva Nacional de Paracas.

Palabras Clave: Ecoturismo, trekking, sostenibilidad.

Abstract

The research topic is "Identification of Ecotourism Routes to Promote Trekking in the Paracas National Reserve, 2023". The same one that has as the origin of the problem the question: How can the identification of ecotourism routes promote trekking in the Paracas National Reserve? which in turn raises the hypothesis *"The identification of ecotourism routes can favorably promote trekking in the Paracas National Reserve"*. Having as objective *"Identify the ecotourism routes that allow to promote trekking in the Paracas National Reserve"*.

In the present research, a descriptive qualitative methodology has been used. The present research was carried out, organizing the results of different research works, and the trekking routes in the Paracas National Reserve were identified as a priority.

In order to achieve the results, various research papers were reviewed to document the background and theoretical bases, also the experiences of the different operators and providers of tourist services of the Paracas District were used through the application of surveys, which were consistently repeated consultations with the Park Rangers of the Paracas National Reserve.

It concludes with the identification of 19 ecotourism routes, the same ones that will contribute to promoting trekking in the Paracas National Reserve. To identify these ecotourism routes, we have the support of the Park Rangers of the Paracas National Reserve, with whom we tour the 19 routes equipped with geolocation equipment. It is important to specify that traveling through this area, where the 19 routes are located, is allowed by the management committee of the Paracas National Reserve. Finally, 70.2% of the tour operators surveyed stated that there is a strong demand from tourists who wish to carry out trekking activities in the Paracas National Reserve.

Keywords: Ecotourism, trekking, sustainability.

INDICE GENERAL

| | | |
|------------|--|------|
| | Dedicatoria. | IV |
| | Agradecimiento. | V |
| | Resumen. | VI |
| | Abstract. | VIII |
| I | INTRODUCCIÓN | 14 |
| II | MARCO TEÓRICO | 16 |
| | 2.1 Antecedentes | 16 |
| | 2.2 Bases teóricas | 22 |
| | 2.2.1 Ecoturismo. | 22 |
| | 2.2.2 Rutas turísticas. | 22 |
| | 2.2.3 Ecoturismo como oportunidad de desarrollo sostenible | 23 |
| | 2.2.4 Ecoturismo como alternativa para proteger y desarrollar las áreas naturales protegidas | 24 |
| | 2.2.5 Itinerario turístico | 25 |
| | 2.2.6 Metodología de diseños de rutas | 25 |
| | 2.2.7 Birdwatching | 27 |
| | 2.2.8 Trekking | 27 |
| | 2.2.9 Grados de dificultad técnica para el trekking | 28 |
| | 2.2.10 Recomendaciones para escoger la ruta | 28 |
| | 2.2.11 Recomendaciones para prepararse antes de iniciar el itinerario | 29 |
| | 2.2.12 Recomendaciones durante el itinerario | 30 |
| | 2.2.13 Condiciones del camino | 31 |
| | 2.3 Definición de términos | 33 |
| III | METODOLOGÍA | 36 |
| IV | RESULTADOS Y DISCUSIÓN | 38 |
| | 4.1 Resultados | 39 |
| | 4.2 Discusión | 69 |
| V | CONCLUSIONES | 80 |
| VI | RECOMENDACIONES | 81 |
| VII | REFERENCIAS BIBLIOGRÁFICAS | 82 |
| | ANEXOS | 85 |

INDICE DE TABLAS

| | | |
|------------------|---|----|
| Tabla 01: | Resumen de procesamiento de casos. | 38 |
| Tabla 02: | Estadística de fiabilidad. | 38 |
| Tabla 03: | Escala de interpretación del coeficiente de confiabilidad. | 38 |
| Tabla 04: | ¿El turismo de naturaleza está concentrado en la diversidad biológica ubicada en la zona marina, islas, playas y acantilados de la Reserva Nacional de Paracas? | 39 |
| Tabla 05: | ¿La pesca artesanal en la Bahía de Paracas es desordenada? | 40 |
| Tabla 06: | ¿En la Bahía de Paracas existe depredación de lobos marinos y delfines a manos de los pescadores artesanales? | 41 |
| Tabla 07: | ¿La zona correspondiente al Balneario El Chaco tiene desorden urbano? | 42 |
| Tabla 08: | ¿Las embarcaciones de tipo bolicheras generan contaminación de la zona marina, debido a la emisión de combustibles, lubricantes, etc.? | 43 |
| Tabla 09: | ¿Las embarcaciones para uso turístico generan contaminación de la zona marina debido a la emisión de combustibles y lubricantes cada vez que se realiza el mantenimiento o reparación de los motores? | 44 |
| Tabla 10: | ¿Las embarcaciones para uso turístico generan contaminación de la zona marina debido a la emisión de detergentes cada vez que se realiza la limpieza de las embarcaciones? | 45 |
| Tabla 11: | ¿La mayoría de las embarcaciones para uso turístico cuentan con motores ecológicos los mismos que producen bajo niveles de ruido y emisiones? | 46 |
| Tabla 12: | ¿En zonas correspondiente a la Bahía de Paracas es posible notar la presencia de residuos sólidos? | 47 |
| Tabla 13: | ¿Las playas aledañas al balneario El Chaco no son aptas para bañistas? | 48 |
| Tabla 14: | ¿El turismo masivo en playa la mina de la Reserva Nacional de Paracas aumenta la presión sobre el ecosistema marino - costero? | 49 |
| Tabla 15: | ¿En la Reserva Nacional de Paracas existe flora y fauna fosilizada? | 50 |
| Tabla 16: | ¿El turismo cultural en la Reserva Nacional de Paracas se restringe al Candelabro Paracas y al museo donde se exponen importantes restos de la cultura Paracas encontrados en Cerro Colorado? | 51 |
| Tabla 17: | ¿Algunos sitios arqueológicos dentro de la Reserva Nacional de Paracas han sido destruidos por el paso del tiempo y por los traficantes del patrimonio cultural? | 52 |
| Tabla 18: | ¿La futura construcción de la carretera Comatrana - Carhuas, dentro de la Reserva Nacional de Paracas, frente a la isla Independencia, pone en riesgo a los sitios arqueológicos? | 53 |
| Tabla 19: | ¿Existe mínima coordinación institucional entre las diferentes instancias de gobierno? | 54 |
| Tabla 20: | ¿Las limitadas vías de comunicación hacia el litoral de la Reserva Nacional de Paracas han permitido que algunos sectores presenten buenas condiciones de conservación? | 55 |
| Tabla 21: | ¿Las actividades de transporte terrestre para movilizar personal, materia prima y productos se ha incrementado debido al funcionamiento de la planta de extracción de sal, planta de fraccionamiento de Pluspetrol, industrias harineras, Aceros Arequipa, entre otras? | 56 |
| Tabla 22: | ¿El uso de transportes para la actividad turística como buses, camionetas 4x4, areneros se realiza de manera descontrolada, causando impactos al paisaje y alterando el comportamiento normal de algunas aves? | 57 |

| | | |
|------------------|--|----|
| Tabla 23: | ¿La expansión urbana y la diversificación económica que experimenta la Bahía de Paracas y su entorno, aumentan la presión sobre los ecosistemas? | 58 |
| Tabla 24: | ¿En algunas zonas de la Bahía de Paracas los bañistas han reportado accidentes con redes y anzuelos de pescadores? | 59 |
| Tabla 25: | ¿A pesar de ser una de las zonas turísticas más representativas del Perú y una de las cinco áreas naturales protegidas más visitadas del país, las condiciones socioeconómicas de Paracas no reflejan el reparto de los beneficios económicos de la actividad a toda su población? | 60 |
| Tabla 26: | ¿Para hacer trekking el turista debe estar debidamente informado sobre la Reserva Nacional de Paracas, además de contar con el equipamiento necesario? | 61 |
| Tabla 27: | ¿Durante el trekking el turista deberá desplazarse por los senderos establecidos, para minimizar el daño hacia los recursos naturales y culturales? | 62 |
| Tabla 28: | ¿El turista debe retornar los residuos generados durante su visita y evitar en todo momento incinerarlos? | 63 |
| Tabla 29: | ¿El turista debe dejar el sitio que visitó tal como lo encontró y debe evitar llevarse bienes de valor cultural o natural? | 64 |
| Tabla 30: | ¿El turista debe contribuir con la protección de la vida silvestre, así como respetar el entorno natural, mantener la distancia con los animales, no alimentarlos y evitar llevarse la flora y fauna de su hábitat? | 65 |
| Tabla 31: | ¿El turista debe ser considerado con otros visitantes, ya que ellos también desean disfrutar de la naturaleza? | 66 |
| Tabla 32: | ¿Existen turistas que demandan actividades de trekking en la Reserva Nacional de Paracas? | 67 |

INDICE DE FIGURAS

| | | |
|-------------------|---|----|
| Figura 01: | ¿El turismo de naturaleza está concentrado en la diversidad biológica ubicada en la zona marina, islas, playas y acantilados de la Reserva Nacional de Paracas? | 39 |
| Figura 02: | ¿La pesca artesanal en la Bahía de Paracas es desordenada? | 40 |
| Figura 03: | ¿En la Bahía de Paracas existe depredación de lobos marinos y delfines a manos de los pescadores artesanales? | 41 |
| Figura 04: | ¿La zona correspondiente al Balneario El Chaco tiene desorden urbano? | 42 |
| Figura 05: | ¿Las embarcaciones de tipo bolicheras generan contaminación de la zona marina, debido a la emisión de combustibles, lubricantes, etc? | 43 |
| Figura 06: | ¿Las embarcaciones para uso turístico generan contaminación de la zona marina debido a la emisión de combustibles y lubricantes cada vez que se realiza el mantenimiento o reparación de los motores? | 44 |
| Figura 07: | ¿Las embarcaciones para uso turístico generan contaminación de la zona marina debido a la emisión de detergentes cada vez que se realiza la limpieza de las embarcaciones? | 45 |
| Figura 08: | ¿La mayoría de las embarcaciones para uso turístico cuentan con motores ecológicos los mismos que producen bajo niveles de ruido y emisiones? | 46 |
| Figura 09: | ¿En zonas correspondiente a la Bahía de Paracas es posible notar la presencia de residuos sólidos? | 47 |
| Figura 10: | ¿Las playas aledañas al balneario El Chaco no son aptas para bañistas? | 48 |
| Figura 11: | ¿El turismo masivo en playa la mina de la Reserva Nacional de Paracas aumenta la presión sobre el ecosistema marino - costero? | 49 |
| Figura 12: | ¿En la Reserva Nacional de Paracas existe flora y fauna fosilizada? | 50 |
| Figura 13: | ¿El turismo cultural en la Reserva Nacional de Paracas se restringe al Candelabro Paracas y al museo donde se exponen importantes restos de la cultura Paracas encontrados en Cerro Colorado? | 51 |
| Figura 14: | ¿Algunos sitios arqueológicos dentro de la Reserva Nacional de Paracas han sido destruidos por el paso del tiempo y por los traficantes del patrimonio cultural? | 52 |
| Figura 15: | ¿La futura construcción de la carretera Comatrana - Carhuas, dentro de la Reserva Nacional de Paracas, frente a la isla Independencia, pone en riesgo a los sitios arqueológicos? | 53 |
| Figura 16: | ¿Existe mínima coordinación institucional entre las diferentes instancias de gobierno? | 54 |
| Figura 17: | ¿Las limitadas vías de comunicación hacia el litoral de la Reserva Nacional de Paracas han permitido que algunos sectores presenten buenas condiciones de conservación? | 55 |
| Figura 18: | ¿Las actividades de transporte terrestre para movilizar personal, materia prima y productos se ha incrementado debido al funcionamiento de la planta de extracción de sal, planta de fraccionamiento de Pluspetrol, industrias harineras, Aceros Arequipa, entre otras? | 56 |
| Figura 19: | ¿El uso de transportes para la actividad turística como buses, camionetas 4x4, areneros se realiza de manera descontrolada, causando impactos al paisaje y alterando el comportamiento normal de algunas aves? | 57 |
| Figura 20: | ¿La expansión urbana y la diversificación económica que experimenta la Bahía de Paracas y su entorno, aumentan la presión sobre los ecosistemas? | 58 |

| | | |
|-------------------|--|-----|
| Figura 21: | ¿En algunas zonas de la Bahía de Paracas los bañistas han reportado accidentes con redes y anzuelos de pescadores? | 59 |
| Figura 22: | ¿A pesar de ser una de las zonas turísticas más representativas del Perú y una de las cinco áreas naturales protegidas más visitadas del país, las condiciones socioeconómicas de Paracas no reflejan el reparto de los beneficios económicos de la actividad a toda su población? | 60 |
| Figura 23: | ¿Para hacer trekking el turista debe estar debidamente informado sobre la Reserva Nacional de Paracas, además de contar con el equipamiento necesario? | 61 |
| Figura 24: | ¿Durante el trekking el turista deberá desplazarse por los senderos establecidos, para minimizar el daño hacia los recursos naturales y culturales? | 62 |
| Figura 25: | ¿El turista debe retornar los residuos generados durante su visita y evitar en todo momento incinerarlos? | 63 |
| Figura 26: | ¿El turista debe dejar el sitio que visitó tal como lo encontró y debe evitar llevarse bienes de valor cultural o natural? | 64 |
| Figura 27: | ¿El turista debe contribuir con la protección de la vida silvestre, así como respetar el entorno natural, mantener la distancia con los animales, no alimentarlos y evitar llevarse la flora y fauna de su hábitat? | 65 |
| Figura 28: | ¿El turista debe ser considerado con otros visitantes, ya que ellos también desean disfrutar de la naturaleza? | 66 |
| Figura 29: | ¿Existen turistas que demandan actividades de trekking en la Reserva Nacional de Paracas? | 67 |
| Figura 30: | Ruta Mirador istmo – Santo Domingo | 86 |
| Figura 31: | Ruta Mirador istmo – Playa Roja | 86 |
| Figura 32: | Ruta Mirador istmo – Lagunillas | 87 |
| Figura 33: | Ruta Lagunillas – Playa la Mina | 87 |
| Figura 34: | Ruta Lagunillas – Punta Arquillo | 88 |
| Figura 35: | Ruta Lagunillas – Playa Talpo | 88 |
| Figura 36: | Ruta Lagunillas – Pampa Lechuzas | 89 |
| Figura 37: | Ruta Yumaque – La Catedral | 89 |
| Figura 38: | Ruta La Catedral – Las Salinas | 90 |
| Figura 39: | Ruta Playa Supay – Playa Mendieta | 90 |
| Figura 40: | Ruta Playa Mendieta – Laguna Grande | 91 |
| Figura 41: | Principios Leave no Trace | 200 |

I.- INTRODUCCIÓN

El origen del problema se encuentra en las pocas actividades humanas que pongan en evidencia sobre los impactos ambientales ocasionados por la actividad industrial y de turismo masivo en la Reserva Nacional de Paracas. La bibliografía especializada que antecede a esta tesis demuestra que las actividades de trekking en áreas naturales y espacios al aire libre pueden contribuir a fortalecer la sensibilización ambiental en el sector industrial y turístico de la Reserva Nacional de Paracas. Por esta razón el objetivo que rige a esta tesis es la identificación de rutas ecoturísticas que impulsen el trekking en la Reserva Nacional de Paracas.

La factibilidad de este trabajo de investigación está garantizada debido a que este espacio natural de la Reserva Nacional de Paracas constituye el entorno ideal para la práctica del trekking como alternativa turística y deportiva, la disponibilidad del entorno apropiado, el desarrollo y mejora de las medidas de seguridad para los usuarios y el cuidado del medio ambiente y la protección del patrimonio cultural de la nación. Asimismo, se cuenta con bibliografía especializada, el presupuesto respectivo, la disponibilidad de tiempo y las coordinaciones de carácter institucional para lograr el objetivo planteado.

El objetivo de la presente investigación se basa en “Identificar las Rutas Ecoturísticas que Permitan Impulsar el Trekking en la Reserva Nacional de Paracas”, debido a la creciente competencia entre los diferentes prestadores de servicios turísticos que operan en este destino y debido también a la creciente demanda de servicios turísticos alternativos de calidad, con ofertas innovadoras, y enmarcados en los criterios de conservación ambiental y protección patrimonial cultural.

Los beneficiarios directos de la presente investigación son la comunidad educativa y profesional del sector turístico y el gobierno local quienes contarán con un modelo de referencia para el desarrollo de futuras propuestas, los diferentes prestadores de servicios turísticos locales y el mejoramiento de sus condiciones de servicio para una adecuada competencia y cumplimiento de estándares de calidad y los diferentes interesados en turismo de aventura en modalidad de trekking quienes recibirán una percepción de lo que es un servicio especializado, calculado y regulado para que su visitas sean sostenibles.

II.- MARCO TEÓRICO

2.1.- Antecedentes

La evolución del turismo y sus diferentes componentes de servicios ha determinado un nivel de calidad alto para los competidores, en ese sentido se han desarrollado una serie de tecnologías de información con las cuales se ha vuelto más dinámico e interactivo el proceso de información sobre todos de los servicios que ofrecen los operadores a los clientes – turistas.

Verdugo, C. Et al. (2021) en la tesis “Ruta turística de aventura como alternativa de turismo sostenible y desarrollo en Cañi, Chimborazo – Ecuador”, se propone el diseño de circuitos turísticos de aventura en la ciudad de Kani, provincia de Chimborazo a través de una investigación aplicada no experimental utilizando técnicas de investigación primaria y secundaria. Se identificaron e inventariaron los atractivos naturales y culturales de la comunidad, identificando 28 atractivos potenciales. Seleccionamos cuidadosamente los atractivos donde se pueden practicar deportes de aventura como ciclismo, cabalgatas, barranquismo, parapente y trekking, y los evaluamos según el grado de dificultad "intermedio/difícil". A través de la investigación de mercado, hemos encontrado que la demanda para realizar actividades de turismo de aventura está siendo aceptada. El diseño técnico de la ruta contempla ofrecer dos paquetes turísticos competitivos y sostenibles. Adicionalmente, se definieron estrategias de promoción de productos y merchandising a través del marketing mix. A nivel ambiental se aplicó el método de la matriz Lazarus-Lagos para identificar los posibles impactos del proyecto. Como parte de los resultados, hemos desarrollado un plan de manejo ambiental considerando los impactos adversos.

Vasco, J. (2022) en la tesis “El trekking como una alternativa de desarrollo sostenible”, el problema es el desconocimiento de las oportunidades y beneficios que ofrece el trekking en las comunidades locales como parte del desarrollo sostenible. El propósito de este estudio es investigar los antecedentes del trekking como medio alternativo de desarrollo sostenible en el municipio de Emilio María Terán, región Pillaro. Los métodos de investigación son cualitativos, cuantitativos, bibliográficos, disciplinares, descriptivos y transversales y relacionales. La muestra de estudio estuvo conformada por 260 residentes y 40 turistas, y se aplicó un cuestionario de encuesta. Como resultado, quedó claro que el trekking es una actividad que solo un pequeño porcentaje de los residentes locales conoce y que los turistas rara vez practican. Los datos de la encuesta muestran vínculos con el desarrollo sostenible.

Ramos, L. (2015) en la tesis “Trekking como actividad turística alternativa para el desarrollo local del Distrito de Olleros, Provincia de Huaraz”, no se ha realizado una encuesta sobre la promoción de actividades turísticas para promover el establecimiento turístico y contribuir al desarrollo regional, ya que el estado actual del turismo en el distrito sigue sin estar claro. La actividad de trekking se presenta como una actividad turística alternativa pero las condiciones aún no están desarrolladas y el clima puede afectar las actividades agrícolas en los meses en que no se realice el trekking. La actividad de trekking se presenta como una actividad turística alternativa que contribuye al desarrollo regional del distrito. La presentación de posibles rutas turísticas circulares es en lo que se basa el objetivo. Conocer los tipos de beneficios ambientales, culturales, económicos y sociales que aportan las actividades es más que suficiente. Se analizó las percepciones de la ruta

Olleros-Chavín con una muestra de turistas. Los habitantes del distrito tienen una percepción de las actividades de trekking. Para desarrollar las actividades propuestas, es necesario conocer la situación turística del distrito.

Salas, M (2015) en la tesis “El turismo alternativo (ciclismo y trekking) y su importancia para el desarrollo sostenible del distrito de Pachacámac”, el turismo alternativo que se desarrolla en la zona rural del distrito de Pachacamac podría presentarse como un promotor del desarrollo sostenible. Se construyeron dos encuestas, una para ser respondida por senderistas que van a practicar ciclismo y trekking los fines de semana, la otra para ser dirigida a los habitantes de la zona. Se confeccionó un formato de entrevista con las autoridades. Se identificó el perfil del senderista y de los habitantes, se conoció las necesidades que tienen ambos e indagó sobre la percepción que tienen de la zona, de las rutas para practicar deportes de aventura, de las consecuencias que genera el creciente número de senderistas. La investigación es exploratoria y cualitativa, se encuestó a 75 excursionistas y 27 pobladores y se entrevistó a dos funcionarios municipales. Según los datos obtenidos, el destino final está en consonancia con los propósitos del municipio. Los senderistas tienen un buen nivel económico, son personas con estudios superiores que buscan ambientes naturales, tienen necesidades de servicios de seguridad e higiene, servicios de salud y una mejor infraestructura que les permita desarrollar actividades turísticas de día completo o de fin de semana. Tienen una buena relación con los vecinos a pesar de que no sienten que su situación haya mejorado como consecuencia de este tipo de actividades, pero tampoco consideran que haya tenido consecuencias negativas. La dirección

encargada del área debe comprometerse a realizar un trabajo más elaborado con los turistas y la población.

Torrejón, H. (2017) el presente trabajo de investigación que lleva por título: Condiciones turísticas para el desarrollo de una ruta turística de trekking en el distrito de San Jerónimo de Surco 2017, Para desarrollar una ruta de trekking es necesario analizar las condiciones turísticas del distrito de San Jerónimo de Surco. La investigación utilizó el método fenomenológico y analítico-sintético lo cual permitió identificar, describir y analizar cada una de las variables que permitieron determinar las condiciones turísticas del distrito para el desarrollo de una ruta de trekking turístico; Se contaba con una población infinita conformada por visitantes del distrito de San Jerónimo de Surco y por otro lado una población conformada por los vecinos del distrito. En la recolección de datos se utilizaron fichas de observación, cuestionario y guía de entrevista. De acuerdo a los elementos analizados, algunos de ellos no contribuyen al desarrollo de la ruta de trekking turístico, y uno de ellos está relacionado con los recursos turísticos de la comuna, ya que no presentan condiciones favorables por la deficiente señalización.

Rojas, J. y Cabrera, D. (2022) en la tesis “Estudio de las competencias laborales y desarrollo profesional de los guías de turismo de trekking que prestan servicio en el Cañón del Colca, Arequipa 2020”, el objetivo fue identificar las características más importantes de las capacidades de trabajo y desarrollo de carrera de los Guías Oficiales de Turismo. Este estudio utilizó un enfoque cuantitativo, no experimental, transversal. Se utilizaron dos cuestionarios para guías turísticos oficiales, responsables de actividades de senderismo para evaluar

las habilidades y el desempeño profesional. El supuesto general es que las principales habilidades de un guía de trekking del Cañón del Colca pueden ser el bilingüismo, el conocimiento cultural y la puntualidad, por otro lado, en términos de desarrollo profesional, tienen acceso a programas de capacitación y un ambiente de trabajo agradable. Los resultados muestran que la mayoría de los guías de montaña tienen un buen nivel de competencias laborales y un nivel normal de valoración del desarrollo profesional.

Mendoza, A. (2020) en la tesis “Turismo de aventura como alternativa de diversificación de la oferta turística en la reserva nacional de Lachay, Lima”, el propósito de este estudio es determinar el potencial turístico que existe en los recursos naturales de la Reserva Nacional de Lachay para desarrollar proyectos de turismo de aventura. Para lograr este objetivo, se emplearon métodos mixtos y diseños no experimentales descriptivos intencionales además de la aplicación de una encuesta a 50 visitantes y la utilización de fichas de observación. En los últimos años, el turismo de aventura se ha posicionado como una nueva forma de turismo, que es capaz de combinar tendencias deportivas y publicitarias. La Reserva Nacional de Lachay está configurada para el desarrollo de actividades turísticas sostenibles, diversificando así los productos turísticos.

Asmat, R. (2016) en la tesis “Condiciones geográficas que presentan la reserva y el santuario nacional de Calipuy para la práctica de trekking”, el estudio actual se refiere a caminatas en las dos reservas naturales. Su propósito fue comprender si la geografía de la Reserva y de la Reserva Nacional Calipuy sería propicia para el desarrollo de las actividades antes mencionadas que dieron lugar a

las observaciones y descripciones del sitio. El estudio consta de varios capítulos que discuten los antecedentes, la justificación, las hipótesis y la descripción de cada variable del proyecto. También se utilizó herramientas de recopilación de información, como las fichas de observación utilizadas en estas dos áreas, para poder determinar cuáles son las características más importantes a tener en cuenta al realizar actividades como el senderismo. De esta forma, es posible comprender si las características del sitio contribuyen al logro del mismo objetivo. Se concluyó que la geografía de la reserva y Reserva Nacional Calipuy es favorable para el trekking. También se recomienda mejorar aspectos como la infraestructura y la publicidad del recinto.

Malpartida, S. (2019) en su tesis “Potencial turístico estudio de casos: turistas del Santuario Nacional de Huayllay – Pasco, 2019”, el propósito del estudio fue determinar el potencial turístico para los visitantes del Monumento geológico de Huayllay, en la región de Pasco. Para introducir un producto o servicio turístico en el mercado, el factor más importante a considerar es la opinión de los consumidores, en este caso los turistas. Por lo tanto, son los turistas quienes determinan la dirección del mercado. En este caso, la base del estudio es conocer qué recursos turísticos potenciales prefieren los turistas a la hora de realizar actividades turísticas, así como sus preferencias en cuanto a accesibilidad, equipamientos e infraestructuras. Por lo tanto, este estudio adoptó un enfoque cualitativo descriptivo y el diseño fue un estudio de caso que utilizó métodos analíticos, inductivos e interpretativos. Los métodos utilizados son entrevistas, observaciones y análisis bibliográfico. Las herramientas utilizadas fueron: Guía de entrevista, guía de observación y ficha de análisis bibliográfico. La unidad de

análisis estuvo conformada por diez turistas nacionales y diez turistas extranjeros que visitaron el santuario. Los resultados se obtuvieron por el método de recolección de triangulación. Por lo tanto, la región es rica en recursos turísticos naturales y culturales, así como con una adecuada accesibilidad e infraestructura. Sin embargo, todavía hay margen de mejora en términos de equipamiento.

2.2.- Bases Teóricas

2.2.1.- Ecoturismo

Ramírez, L. (2021) hacer ecoturismo en reservas naturales significa encontrar áreas bien conservadas, equilibrar el medio ambiente con el turismo y cumplir con las expectativas de los turistas. Actualmente, el ecoturismo se ha convertido en una importante fuente de divisas para las reservas naturales de todo el mundo, ayudando a generar ingresos para mejorar la conservación de la naturaleza, mejorar las condiciones de vida de los grupos humanos que habitan en la reserva natural junto a la toma de decisiones, concientización de los pobladores y visitantes sobre el valor y preservación de sus recursos naturales. El ecoturismo es la actividad turística de más rápido crecimiento en el mundo. Los productos turísticos en contacto con la naturaleza se han incrementado en América Latina y el Caribe. Por lo tanto, las áreas naturales protegidas son los mejores escenarios para el desarrollo o promoción del ecoturismo. (p.2)

2.2.2.- Rutas turísticas

Orgaz, F. (2016), citado por Ramírez, L. (2021) las rutas turísticas son una forma de utilizar el patrimonio natural y cultural de un lugar,

aprovechar su gran potencial en términos de riqueza natural y cultural, y desarrollar actividades turísticas para lograr un desarrollo sostenible. (p.13)

Según Calderón, D. et al. (2018), citado por Ramírez, L. (2021) se menciona que las rutas turísticas en América Latina permiten a los turistas disfrutar de diferentes experiencias y adquirir más conocimientos de carácter cultural, natural y tradicional, así como conocer la forma de vida de la población locales y sus territorios. (p.13)

(Peruanos Camiseta, 2017), citado por Ramírez, L. (2021) La ventaja del Perú es la riqueza del patrimonio cultural y natural, así como la diversidad de recursos y atractivos turísticos, ya sean naturales, culturales o su exquisita gastronomía, lo que permite que más turistas lo visiten, creando nuevas rutas turísticas para diversificar la oferta turística y mantener satisfecho al flujo de turistas para promover el turismo nacional y receptor. (p.13)

2.2.3.- Ecoturismo como oportunidad de desarrollo sostenible

Ugaz, S (2018) las ciudades que desean desarrollarse, optan por diferentes actividades económicas que les permitan satisfacer sus necesidades, tanto a nivel colectivo como individual. El turismo como actividad económica principal o complementaria ha permitido la mejora y el desarrollo de muchas ciudades. En las últimas décadas, la industria del turismo se ha esforzado por el desarrollo sostenible, siguiendo los estándares de uso racional de los recursos, teniendo en cuenta los beneficios

sociales, ecológicos y económicos. También de acuerdo con estos criterios y las nuevas tendencias mundiales, la industria turística se micro segmenta de acuerdo con los gustos y deseos de los distintos nichos de mercado que la integran, dejando de lado el turismo de masas en favor de tipos de turismo específicos y no tradicionales. Entre ellos, el ecoturismo es ampliamente reconocido por turistas locales y extranjeros, por sus características de planificación y experiencia. Desde que Perú retomó el proceso del turismo planificado en la década de 1990, consultoras como Monitor Company, responsable de la elaboración de planes de desarrollo turístico a nivel nacional, han sugerido que Perú es un destino de ecoturismo y que los recursos deben ofertarse a una demanda competitiva según lo planificado. Actualmente se implementan proyectos ecoturísticos en reservas naturales y en comunidades propias de este tipo de actividades con tendencia a la conservación y uso racional de la naturaleza a nivel nacional. (p. 11)

2.2.4.- Ecoturismo como alternativa para proteger y desarrollar las áreas naturales protegidas

Vilela, et al. (2018) Perú es considerado uno de los 10 países más biodiversos del mundo, con más del 17% de su territorio declarado como áreas protegidas. Estas áreas son administradas por el SERNANP y se dividen en 236 áreas naturales, de las cuales 75 son estatales, 25 locales y 136 privadas. El interés de los turistas nacionales y extranjeros por visitar las áreas naturales va en aumento, en el año 2009 se recaudaron 7 millones de soles, y en el 2014, se recaudó 14 millones de soles. El turismo en áreas

naturales es rentable, genera 2340 millones de soles y 36 mil empleos. Cabe señalar que el 80% de este impacto fue causado por el Santuario Histórico de Machu Picchu, mientras que otro 20% del impacto significativo fue causado por las áreas naturales protegidas del Lago Titicaca, Huascarán, Tambopata y otras 17 áreas naturales protegidas. Además de las actividades turísticas, las áreas naturales brindan otros importantes beneficios a la sociedad, como la regulación hídrica en las cuencas hidrográficas, el secuestro de carbono y valores relacionados con la espiritualidad y la preservación del patrimonio natural y cultural del Perú. (p. 249)

2.2.5.- Itinerario turístico

Egrejas, M. et al. (2013), citado por Pinedo, J. (2022) El itinerario del recorrido se basa en la ruta proporcionada previamente al visitante, en la cual se le indica lo que conocerá durante el recorrido. Estas rutas constan de varios elementos complementarios (alojamiento, alimentación, transporte) ofrecidos al turista; lo que significa que el viaje proporciona la mejor relación costo-beneficio entre ciertos puntos geográficos y actividades programadas, lo que también se convierte en un fenómeno de socialización entre los viajeros. (p. 17)

2.2.6.- Metodología de diseños de rutas

La metodología para el diseño de la ruta que se especificará a continuación es la propuesta del docente Szmulewicz (2003, p. 3), citado por Pinedo, J. (2022) quien determina tres etapas para su desarrollo. (p.18, 19)

2.2.6.1.- Fase 1: Determinación de los Objetivos

- a) Determinación temática: Puede ser general o específico y brindar orientación para zonificar el área geográfica, centros bases y puntos de interés.
- b) Definición de estructura: Se debe indicar duración estimada del viaje, recorrido de principio a fin, actividades a realizar, tipo de servicios, alojamiento, alimentación, transporte requerido, servicios adicionales, excursiones, horarios disponibles y grupos de pasajeros).

2.2.6.2.- Fase 2: Diagramación

- a) Relevamiento del área: Prueba de conocimiento sobre la circulación, historia, cultura y geografía del lugar de estudio. Los sitios que se incluirán se determinan en función de la distancia desde el centro base más cercano y los sitios preseleccionados teniendo en cuenta la accesibilidad.

2.2.6.3.- Fase 3: Diseño de la Ruta

- a) Estructuración del itinerario: Define el Croquis de ruta; tiempo de duración para recorrer la totalidad de la ruta, el tiempo de visita, el tiempo libre, el tiempo de parada y la selección priorizada de los lugares a visitar dentro de la ruta.
- b) Redacción del itinerario: Transfiera al papel, toda la información recopilada con antelación.

2.2.7.- Birdwatching

(Turismo de Observación, 2018) Es una actividad enfocada a la observación y estudio de las aves en su medio natural, evitando intervenir en la vida de las aves para que estas no sienten la presencia de las personas que las observan y fotografían.

Sekercioglu, C. (2002) La observación de aves tiene un gran potencial para mejorar el bienestar económico y ambiental de las comunidades locales, al mismo tiempo educa a los miembros de la comunidad sobre el valor de la biodiversidad y desarrolla iniciativas para proteger y preservar las áreas naturales. Por otro lado, la observación de aves tiene menos impacto en el medio ambiente que otras actividades turísticas. El rápido crecimiento del birdwatching y su enorme potencial para proporcionar un impulso económico, significa que la población local está comenzando a valorar y proteger las áreas naturales.

2.2.8.- Trekking

Según Duxplorer (2014), citado por Pizarro, P. (2018): Consiste en la realización de caminatas por ambientes naturales como montañas, cerros, valles, cañones, bosques, playas, desiertos, arroyos, ríos, lagos, lagunas y territorios rurales. El objetivo de estas caminatas es estar en contacto con la naturaleza. Teniendo como propósito: zonas de baja, media y alta montaña. (p. 47)

2.2.9.- Grados de dificultad técnica para el trekking

Según el Instituto para el Desarrollo y la Promoción de l'Alt Pirineu y Aran (2016) para determinar la dificultad física, este método utiliza una fórmula de cálculo basada en dos datos cuantitativos asociados a cada itinerario: La distancia (en km) y el ascenso acumulado o desnivel positivo acumulado (en metros). La fórmula no integra la variable del tiempo porque éste es consecuencia de las dos variables anteriores y depende de la preparación y el ritmo del senderista. Para evitar posibles errores de cálculo y facilitar la labor a las personas que decidan utilizar esta metodología, se ha elaborado una aplicación para calcular la dificultad física que está disponible en la siguiente página web: www.sompirineu.cat/som-senderisme/sendif.

2.2.10.- Recomendaciones para escoger la ruta

Según el Instituto para el Desarrollo y la Promoción de l'Alt Pirineu y Aran (2016).

- a) Evalúe su estado físico y experiencia (y el de todo su grupo): y elija la ruta que mejor se adapte a usted. Si elige una ruta más exigente, debe ir acompañado de un guía profesional calificado o compañeros más experimentados.
- b) Obtenga información suficiente sobre la ruta elegida: Sobre el recorrido (distancia, tiempo, desnivel, etc.), grado de dificultad (física y técnica), tiempo recomendado (o no recomendado), presencia de agua en la ruta (fuentes), posibles refugios que pueda existir (los

mismos que pueden proporcionar ayuda en condiciones climáticas difíciles), etc. Si es posible, acércate a la oficina de información turística o al parque natural para informarte de si hay novedades en relación con la ruta elegida (tramos inundados o bloqueados por desprendimientos geológicos, restricciones de acceso, etc.).

- c) Contratación de servicios de guías profesionales (guías intérpretes, guías de montaña): Ya no tendrás que preocuparte por volver sobre el camino y velar por la seguridad del equipo. El guía también enriquecerá la experiencia con interpretaciones del patrimonio natural y cultural a lo largo de la ruta.

2.2.11.- Recomendaciones para prepararse antes de iniciar el itinerario

Según el Instituto para el Desarrollo y la Promoción de l'Alt Pirineu y Aran (2016).

- a) Considere siempre el pronóstico del tiempo y los peligros naturales: Salga temprano, si se pronostica una tormenta por la tarde, o abandone el viaje si se pronostica niebla intensa, lluvia intensa o temperaturas extremas. En cuanto a los riesgos, debes estar muy atento a los fuertes vientos, inundaciones, avalanchas, etc.
- b) Explicar a alguien el itinerario que se prevé hacer (y, si tiene variantes, el recorrido exacto): Esta es la regla de oro de la seguridad, ya que ayudará en las misiones de rescate en caso de pérdida o accidente. Siempre avise a familiares, amigos, alojamientos, albergues o agencias de viajes sobre el recorrido exacto que realizará.

- c) Llevar el equipamiento adecuado a la época del año: Use buenos calzados para caminar y ropa abrigadora e impermeable, incluso si hay buen clima. Los bastones también son recomendables para superar tramos resbaladizos, empinados o por si tuviera que cruzar el río. Y en verano no olvidar material para reducir los efectos perjudiciales del sol (gafas, gorra y bloqueador solar) y de los insectos (repelente y pomada para picaduras de moscos).
- d) Transportar material y equipo básico de seguridad: Durante el viaje es obligatorio utilizar un mapa detallado de la zona y llevar un teléfono móvil, un pequeño botiquín y una linterna con pilas extra (por si oscurece). Se sugiere llevar consigo una brújula o GPS. También debe recordar siempre los números de emergencia.
- e) Salir con una cantimplora llena y con comida suficiente: Si hay una fuente de agua en el camino, lo mejor es llenar la cantimplora con agua, aunque esté a la mitad, de no existir alguna fuente de agua en el camino para abastecerse lleve lo suficiente desde casa. También llevar comida extra (preferiblemente energética) si la ruta lleva más tiempo de lo previsto.

2.2.12.- Recomendaciones durante el itinerario

Según el Instituto para el Desarrollo y la Promoción de l'Alt Pirineu y Aran (2016).

- a) Seguir el camino previsto y, en caso de pérdida, retroceder: Aunque parezca una obviedad, ten cuidado de no perderte y elige la dirección correcta en los cruces. En caso de que te pierdas, en lugar

de caminar sin rumbo, regresa a un lugar conocido e intenta volver sobre tu ruta desde allí.

- b) Beber agua controlada sanitariamente: No beba agua de ríos o manantiales que no hayan sido potabilizados previamente. Por otro lado, es preferible beber agua a pequeños sorbos a intervalos no demasiado largos, que beber una gran cantidad de líquido de una sola vez.
- c) Llevar el perro atado: Esto es obligatorio en muchas áreas naturales protegidas. Además, tenga mucho cuidado cuando esté cerca de otras personas, granjas o rebaños.
- d) Respetar el ganado: Trate de no asustarlo con movimientos bruscos o gritos, de preferencia no se acerque ni los toque. No sostenga bolsas de plástico en sus manos, ya que los animales pueden confundirlas con la sal que les proporciona el ganadero y podría usted ser lastimado.

2.2.13.- Condiciones del camino

Según el Instituto para el Desarrollo y la Promoción de l'Alt Pirineu y Aran (2016) este tipo de dificultad, por el hecho que se asocia a las condiciones del camino por donde transcurre el itinerario, puede venir determinada por una gran variedad de casuísticas. En este sentido, se ha optado por recoger las más habituales. Por otra parte, cuantificar la exigencia técnica de cada una de estas situaciones y ponderar su acumulación hasta disponer de un grado de dificultad determinado se ha considerado un ejercicio complejo y con poco valor informativo para los senderistas. Por ello, este método opta por simplemente informar –con un

icono y un texto breve– sobre aquellos elementos de dificultad técnica que se encontrarán a lo largo de un itinerario determinado.

2.2.14.- Guías naturalistas

Báez, A. (2006) La formación de los guías naturalistas se extiende más allá de sus especialidades. A diferencia de los guías tradicionales, los guías naturalistas surgen como respuesta directa a ofertas ecoturísticas que incluyen un perfil de cliente diferente, un entorno de exposición menos controlado y casi siempre en zonas rurales. Por tanto, se requiere un perfil profesional, donde, además del conocimiento del país y sus recursos, también debe haber personalidad para asumir desafíos. Con actitud para realizar exploraciones y una buena capacidad cardiovascular, además de ser amante de la naturaleza. A principios de la década de 1980, cuando surgió el ecoturismo, los puestos de guías naturalistas los ocupaban principalmente biólogos que a menudo tenían conocimientos y cuya pasión y compromiso con el medio ambiente eran evidentes. Las tendencias del mercado marcan el sector de especialidades, los especialistas en aves destacan hasta el momento. A medida que evoluciona el producto, los guías descubren nuevos ámbitos de acción, como rafting, deportes extremos, canopy y otras aventuras. Al mismo tiempo, el surgimiento del turismo cultural y el desarrollo del turismo rural requieren cada vez más, de guías que estén dispuestos a evolucionar a un conocimiento más integral de la cultura y la naturaleza. Recientemente en Costa Rica, el guía naturalista, por su rol protagónico en el desarrollo del ecoturismo, se ha visto obligado a buscar una educación

integral, desde los conocimientos naturales hasta la cultura e historia local y regional, para obtener una perspectiva de desarrollo sostenible que incluya el agroturismo, la gestión del medio ambiente, conocimiento de actividades como servicios y otras medidas con perspectiva de sostenibilidad. Esta realidad no es más que una reacción necesaria ante el desarrollo del mercado y las nuevas tendencias, que obliga a los guías a adquirir conocimientos y habilidades para trabajar con grupos de profesionales, así como grupos familiares con grandes diferencias de edad.

2.3.- Definición de Términos

a) Turismo

Según Organización Mundial del Turismo (2021) Fenómenos socioculturales y económicos asociados al flujo de visitantes hacia las zonas turísticas.

b) Turismo de Aventura

Según Hernández, D. (2019) Es el turismo que considera el factor riesgo dentro de la actividad turística, también genera una manifestación de adrenalina entre los turistas que lo practican.

c) Turista

Según PromPerú (2008): Se refiere a una persona que viaja a un país o lugar distinto al de residencia por lo menos una noche en un período no mayor a doce meses consecutivos, y cuyo motivo principal del viaje es distinto al ejercicio de actividades remuneradas en ese país. o residir en él.

d) Ambiente

Según López, S. (2019) Está formado por todos los elementos que se encuentran en la Tierra, por ejemplo: la naturaleza, la sociedad, los espacios culturales y las propias personas.

e) Áreas Naturales Protegidas

Según (ley N.º 26834 y su Reglamento publicado mediante el Decreto Supremo N° 038-2001-AG) Las áreas naturales protegidas del Perú (ANP) son zonas del territorio nacional y aquellas sobre las que la Nación ejerce soberanía y jurisdicción, en las que los ambientes originales no han sido significativamente alterados por la actividad del ser humano, o que sus ecosistemas y funciones integrales requieren ser preservadas y restauradas.

f) Atractivos Ecoturísticos

Según Andarríos, M. (2021) Es considerado un lugar natural con potencial para el ecoturismo, el cual debe incluir elementos que inspiren avisitarlo.

g) Desarrollo Ecoturístico

Según Andarríos, M. (2021) Un estándar basado en la sostenibilidad. Es una opción de desarrollo socio-económico, ecológico y cultural que utiliza los recursos patrimoniales sin afectarlos para su disfrute posterior e integrando a los miembros de la comunidad del destino en los esquemas de planificación y gestión de la actividad.

h) Trekking

Según Duxplorer (2014), citado por Pizarro, P. (2018) Consiste en la realización de caminatas por ambientes naturales como montañas, cerros, valles, cañones, bosques, playas, desiertos, arroyos, ríos, lagos, lagunas y territorios rurales. El objetivo de estas caminatas es estar en contacto con la naturaleza. Teniendo como propósito: zonas de baja, media y alta montaña.

III.- METODOLOGÍA

a) Población

Según el Directorio Nacional de Prestadores de Servicios Turísticos Calificados, del MINCETUR, a la fecha en la provincia de Pisco, existen 64 operadores de turismo formales.

N = 64 Operadores de turismo.

b) Muestra

En la Reserva Nacional de Paracas se realizan actividades industriales, científicas, económicas y recreativas, en cuanto a las actividades recreativas, los diferentes Operadores del Centro Base El Chaco – Paracas; ofrecen servicios como recorridos turísticos, ciclismo de montaña, motocross, pesca recreativa, paseos en cuatrimotos, bugies, pesca submarina y recientemente trekking.

Según el Directorio Nacional de Prestadores de Servicios Turísticos Calificados, del MINCETUR, a la fecha en el distrito de Paracas, existen 47 operadores de turismo formales.

n = 47 Operadores de turismo.

c) Diseño de Investigación

Método básico:

Descriptivo: Proyecto factible que pretende resolver un problema, la investigación será de modalidad cuantitativo.

Diseño Específico: Correlacional

d) Instrumentos de Recolección de Datos

Encuesta aplicada a los operadores de turismo ubicados en el Balneario “El Chaco”, distrito de Paracas, los mismos que operan la Reserva Nacional de Paracas.

e) Procesamiento y Análisis de Datos

- Los métodos utilizados en este estudio fueron la encuesta y la revisión de la literatura.
- Se encuestaron a 47 empresas que operan la Reserva Nacional de Paracas.

Para el procesamiento de datos se realizó el siguiente procedimiento:

- Cálculo de frecuencias, cálculo de puntos obtenidos, elaboración de diagramas para facilitar su comprensión.
- Procesamiento de información electrónicamente utilizando Software SPSS.
- Se elaboró conclusiones y resultados.

IV.- RESULTADOS Y DISCUSIÓN

Confiabilidad del Instrumento

Tabla 01
Resumen de procesamiento de casos.

| | | N | % |
|-------|-----------------------|----|-------|
| Casos | Válido | 47 | 100.0 |
| | Excluido ^a | 0 | 0.0 |
| | Total | 47 | 100.0 |

a. La eliminación por lista se basa en todas las variables del procedimiento.

Fuente: Elaboración propia

Tabla 02
Estadística de fiabilidad.

| Alfa de Cronbach | N de elementos |
|------------------|----------------|
| 0.958 | 28 |

Fuente: Elaboración propia

Tabla 03
Escala de interpretación del coeficiente de confiabilidad.

| Rangos | Magnitud |
|-------------|----------|
| 0,81 a 1,00 | Muy alta |
| 0,61 a 0,80 | Alta |
| 0,41 a 0,40 | Baja |
| 0,01 a 0,20 | Muy baja |

Fuente: Palella y Martins (2012, p.169). Metodología de la investigación cuantitativa

4.1.- Resultados

Tabla 04

¿El turismo de naturaleza está concentrado en la diversidad biológica ubicada en la zona marina, islas, playas y acantilados de la Reserva Nacional de Paracas?

| matriz | Frecuencia | Porcentaje | Porcentaje válido | Porcentaje acumulado |
|---|------------|--------------|-------------------|----------------------|
| Totalmente en desacuerdo | 0 | 0 | 0 | 0 |
| En desacuerdo | 0 | 0 | 0 | 0 |
| Válido Ni de acuerdo / Ni en desacuerdo | 0 | 0 | 0 | 0 |
| De acuerdo | 30 | 63.8 | 63.8 | 63.8 |
| Totalmente de acuerdo | 17 | 36.2 | 36.2 | 100.0 |
| Total | 47 | 100.0 | 100.0 | |

Fuente: Elaboración propia

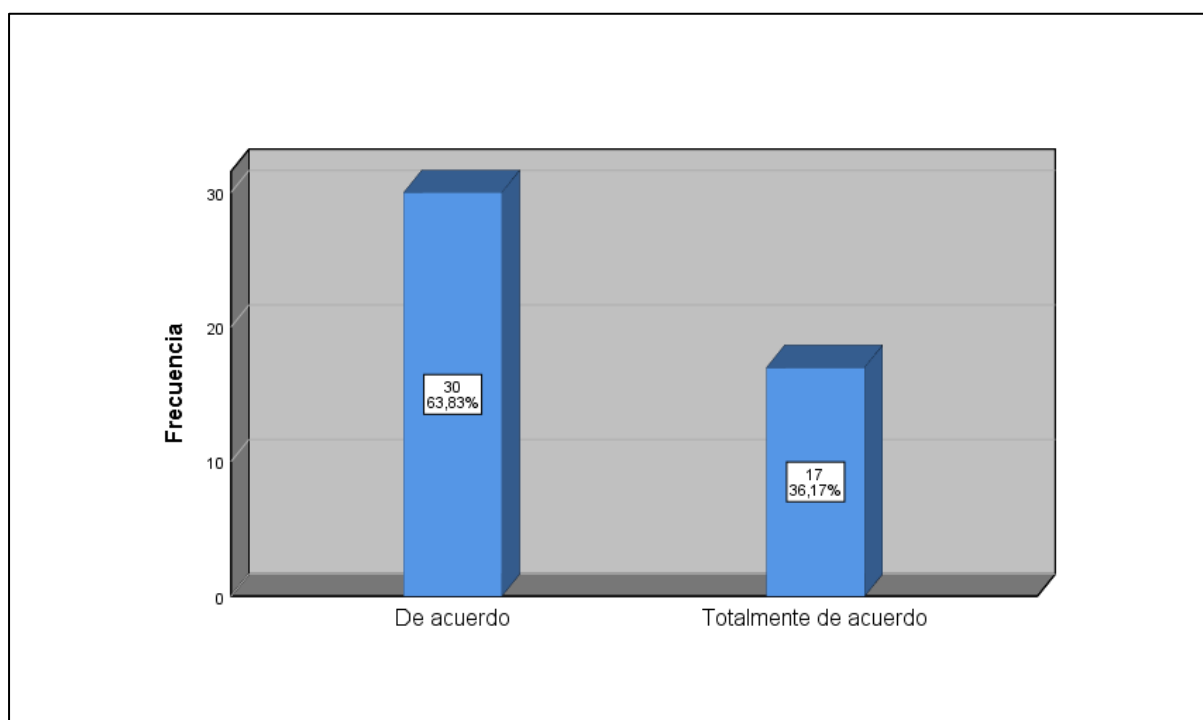


Figura 01. ¿El turismo de naturaleza está concentrado en la diversidad biológica ubicada en la zona marina, islas, playas y acantilados de la Reserva Nacional de Paracas?

Fuente: Elaboración propia

La presentación tabulada y gráfica de este resultado afirma que “*el turismo de naturaleza en la Reserva Nacional de Paracas está concentrado en la diversidad biológica ubicada en la zona marina, islas, playas y acantilados*”. Lo precisó el 63.8% “*de acuerdo*” y el 36.2% “*totalmente de acuerdo*”.

Tabla 05

¿La pesca artesanal en la Bahía de Paracas es desordenada?

| | | Frecuencia | Porcentaje | Porcentaje válido | Porcentaje acumulado |
|--------|----------------------------------|------------|------------|-------------------|----------------------|
| Válido | Totalmente en desacuerdo | 5 | 10.6 | 10.6 | 10.6 |
| | En desacuerdo | 39 | 83.0 | 83.0 | 93.6 |
| | Ni de acuerdo / Ni en desacuerdo | 3 | 6.4 | 6.4 | 100.0 |
| | De acuerdo | 0 | 0 | 0 | 0 |
| | Totalmente de acuerdo | 0 | 0 | 0 | 0 |
| | Total | | 47 | 100.0 | 100.0 |

Fuente: Elaboración propia

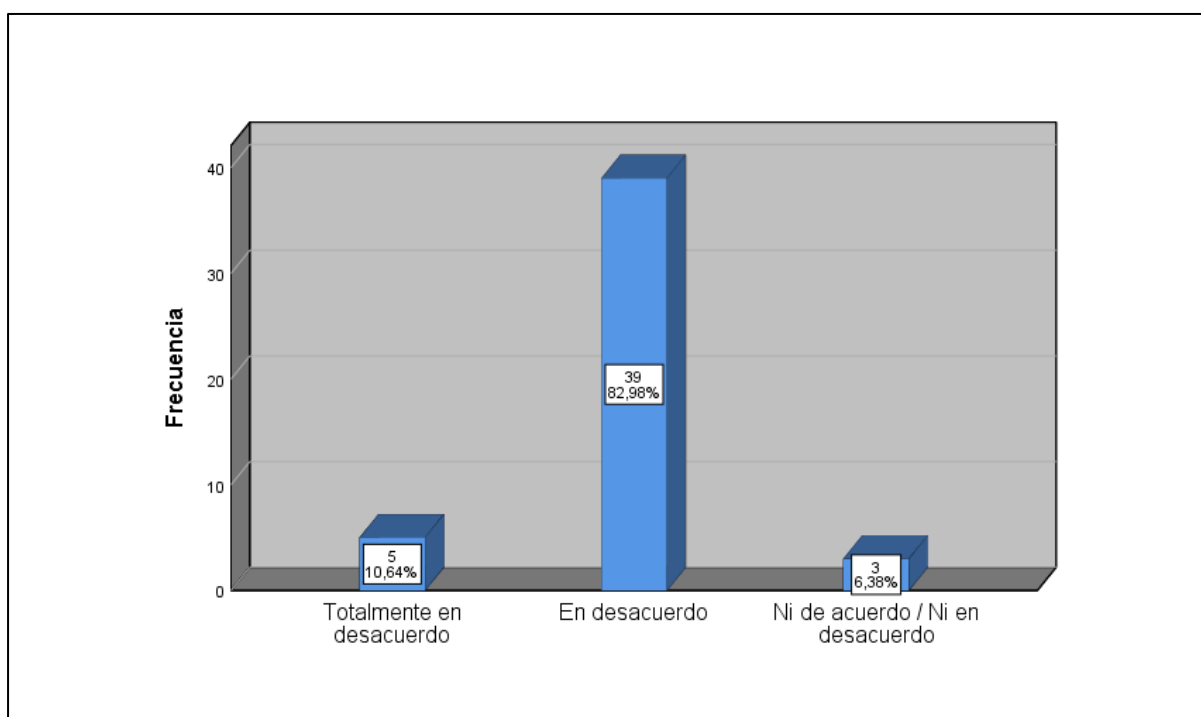


Figura 02. ¿La pesca artesanal en la Bahía de Paracas es desordenada?

Fuente: Elaboración propia

La presentación tabulada y gráfica de este resultado afirma que “*la pesca artesanal en la Bahía de Paracas no es desordenada*”. Lo precisó el 83% quienes afirmaron estar “*en desacuerdo*” y el 10.6% quienes afirmaron estar “*totalmente en desacuerdo*”.

Tabla 06

¿En la Bahía de Paracas existe depredación de lobos marinos y delfines a manos de los pescadores artesanales?

| | Frecuencia | Porcentaje | Porcentaje válido | Porcentaje acumulado |
|---|------------|--------------|-------------------|----------------------|
| Totalmente en desacuerdo | 11 | 23.4 | 23.4 | 23.4 |
| En desacuerdo | 36 | 76.6 | 76.6 | 100.0 |
| Válido Ni de acuerdo / Ni en desacuerdo | 0 | 0 | 0 | 0 |
| De acuerdo | 0 | 0 | 0 | 0 |
| Totalmente de acuerdo | 0 | 0 | 0 | 0 |
| Total | 47 | 100.0 | 100.0 | |

Fuente: Elaboración propia

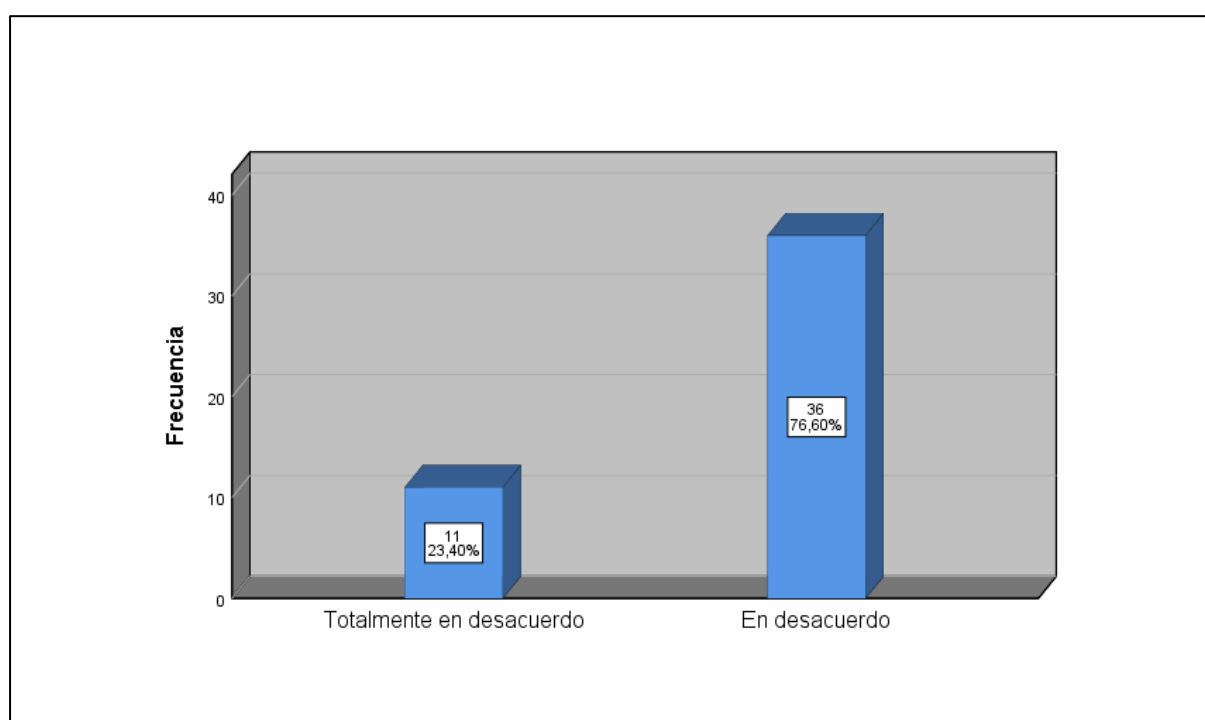


Figura 03. ¿En la Bahía de Paracas existe depredación de lobos marinos y delfines a manos de los pescadores artesanales?

Fuente: Elaboración propia

La presentación tabulada y gráfica de este resultado afirma que “*en la Bahía de Paracas no existe depredación de lobos marinos y delfines a manos de los pescadores artesanales*”. Lo precisó el 76.6% “*en desacuerdo*” y el 23.4% “*totalmente en desacuerdo*”.

Tabla 07

¿La zona correspondiente al Balneario El Chaco tiene desorden urbano?

| | | Frecuencia | Porcentaje | Porcentaje válido | Porcentaje acumulado |
|--------|----------------------------------|------------|--------------|-------------------|----------------------|
| Válido | Totalmente en desacuerdo | 21 | 44.7 | 44.7 | 44.7 |
| | En desacuerdo | 22 | 46.8 | 46.8 | 91.5 |
| | Ni de acuerdo / Ni en desacuerdo | 4 | 8.5 | 8.5 | 100.0 |
| | De acuerdo | 0 | 0 | 0 | 0 |
| | Totalmente de acuerdo | 0 | 0 | 0 | 0 |
| | Total | 47 | 100.0 | 100.0 | |

Fuente: Elaboración propia

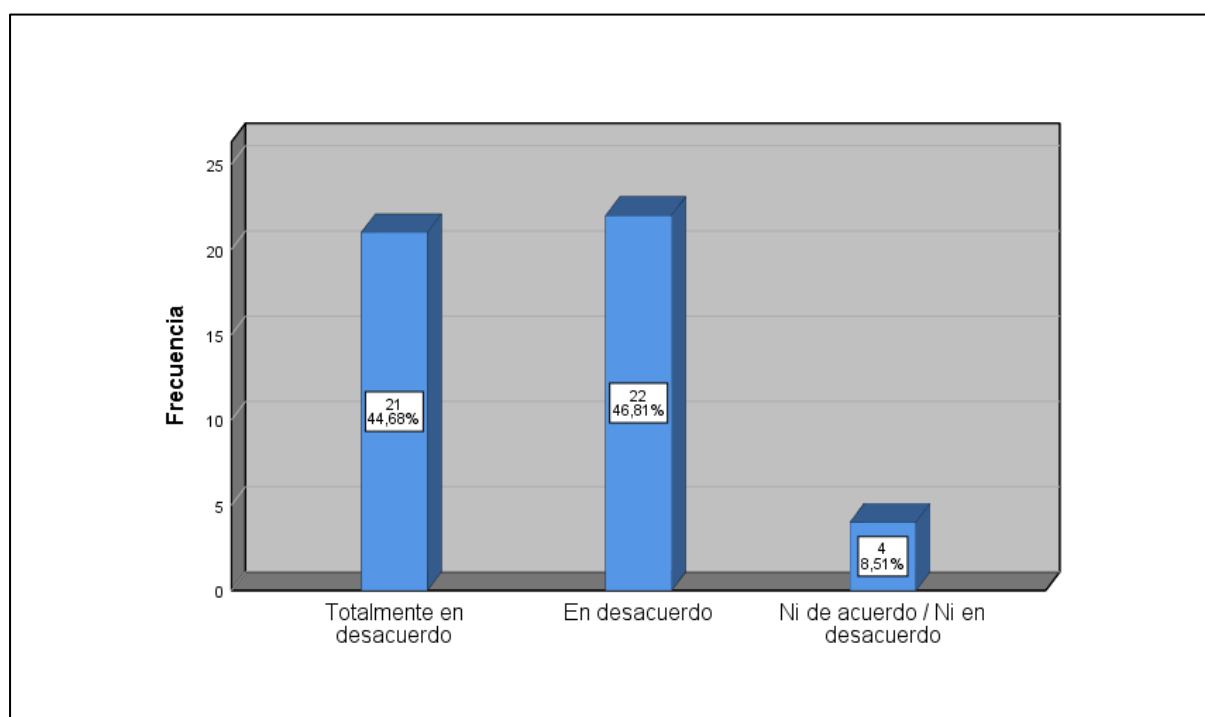


Figura 04. ¿La zona correspondiente al Balneario El Chaco tiene desorden urbano?

Fuente: Elaboración propia

Cuando se pregunta al encuestado “¿La zona correspondiente al Balneario El Chaco tiene desorden urbano?”. El 46.8% de los encuestados precisaron estar “en desacuerdo” y el 44.7% precisó estar “totalmente en desacuerdo”.

Tabla 08

¿Las embarcaciones de tipo bolicheras generan contaminación de la zona marina, debido a la emisión de combustibles, lubricantes, etc.?

| | Frecuencia | Porcentaje | Porcentaje válido | Porcentaje acumulado |
|---|------------|--------------|-------------------|----------------------|
| Totalmente en desacuerdo | 1 | 2.1 | 2.1 | 2.1 |
| En desacuerdo | 3 | 6.4 | 6.4 | 8.5 |
| Válido Ni de acuerdo / Ni en desacuerdo | 0 | 0 | 0 | 0 |
| De acuerdo | 38 | 80.9 | 80.9 | 89.4 |
| Totalmente de acuerdo | 5 | 10.6 | 10.6 | 100.0 |
| Total | 47 | 100.0 | 100.0 | |

Fuente: Elaboración propia

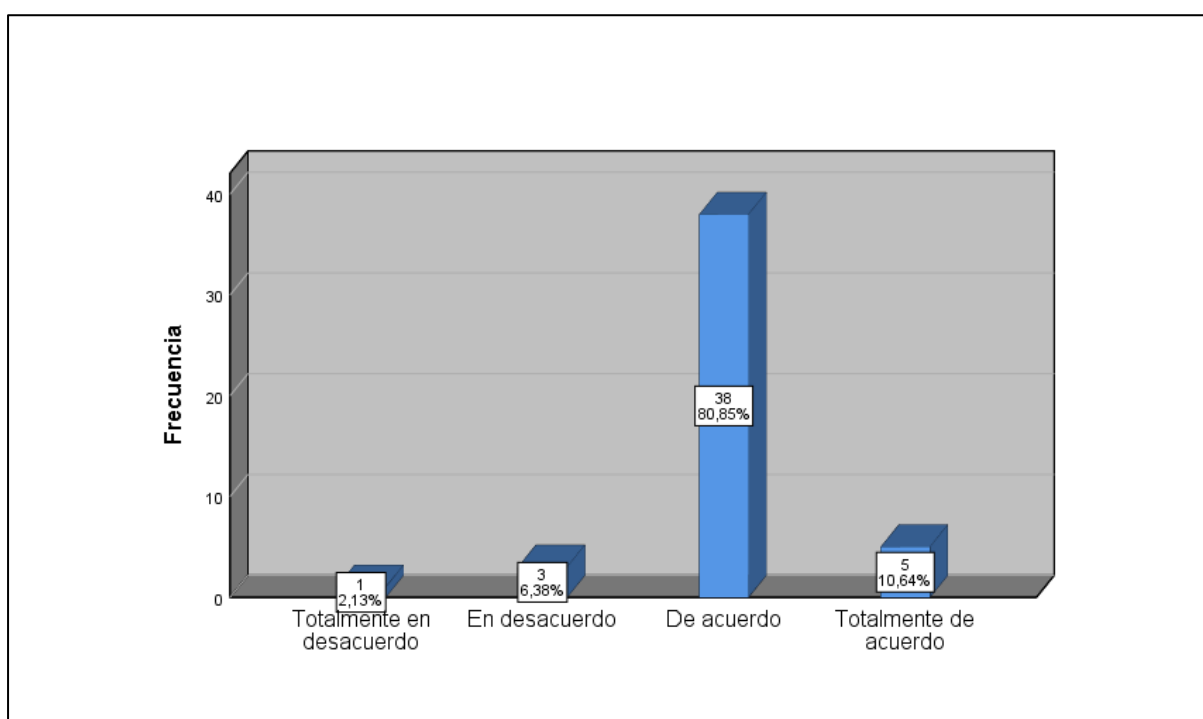


Figura 05. ¿Las embarcaciones de tipo bolicheras generan contaminación de la zona marina, debido a la emisión de combustibles, lubricantes, etc.?

Fuente: Elaboración propia

La presentación tabulada y gráfica de este resultado afirma que en “*las embarcaciones de tipo bolicheras si generan contaminación de la zona marina, debido a la emisión de combustibles, lubricantes, entre otros*”. Lo precisó el 80.9% de los encuestados afirmando estar “*de acuerdo*” y el 10.6% de los encuestado quienes precisaron estar “*totalmente de acuerdo*”.

Tabla 09

¿Las embarcaciones para uso turístico generan contaminación de la zona marina debido a la emisión de combustibles y lubricantes cada vez que se realiza el mantenimiento o reparación de los motores?

| | Frecuencia | Porcentaje | Porcentaje válido | Porcentaje acumulado |
|---|------------|--------------|-------------------|----------------------|
| Totalmente en desacuerdo | 0 | 0 | 0 | 0 |
| En desacuerdo | 0 | 0 | 0 | 0 |
| Válido Ni de acuerdo / Ni en desacuerdo | 0 | 0 | 0 | 0 |
| De acuerdo | 30 | 63.8 | 63.8 | 63.8 |
| Totalmente de acuerdo | 17 | 36.2 | 36.2 | 100.0 |
| Total | 47 | 100.0 | 100.0 | |

Fuente: Elaboración propia

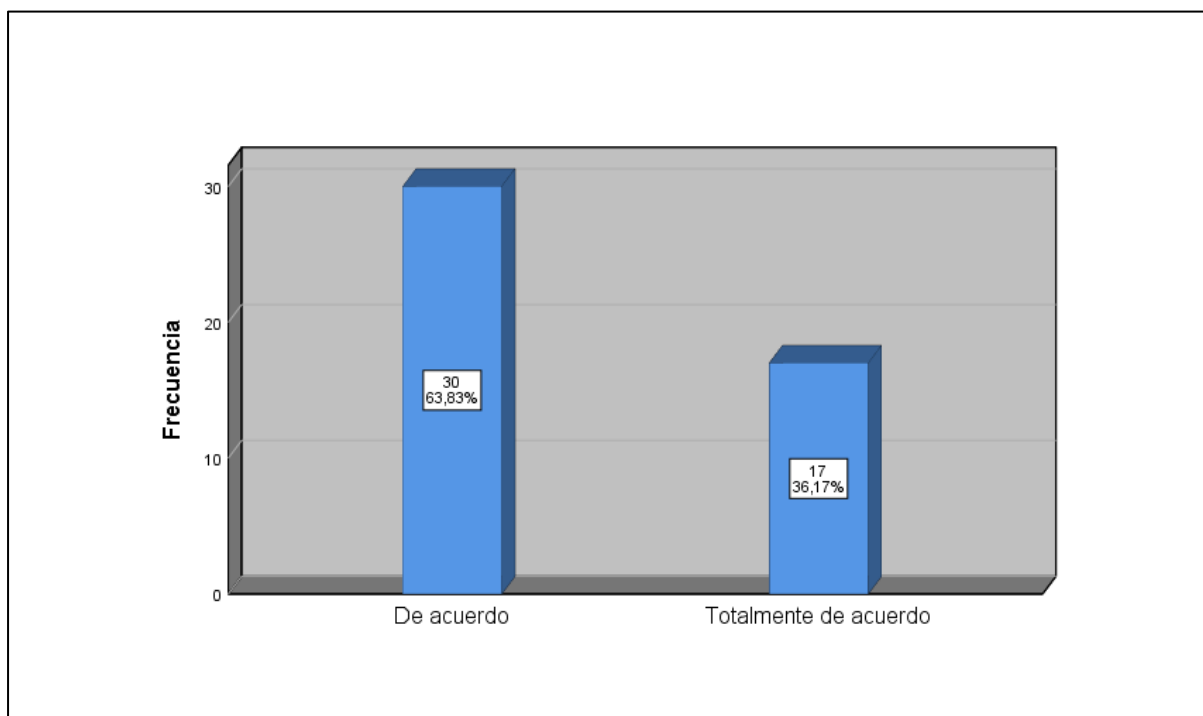


Figura 06. ¿Las embarcaciones para uso turístico generan contaminación de la zona marina debido a la emisión de combustibles y lubricantes cada vez que se realiza el mantenimiento o reparación de los motores?

Fuente: Elaboración propia

Cuando se preguntó al encuestado “¿*las embarcaciones para uso turístico generan contaminación de la zona marina debido a la emisión de combustibles y lubricantes cada vez que se realiza el mantenimiento o reparación de los motores?*?”. De este resultado se afirmó que el 63.8% de los encuestados precisaron estar “*de acuerdo*” y el 36.2% de los encuestados precisaron estar “*totalmente de acuerdo*”.

Tabla 10

¿Las embarcaciones para uso turístico generan contaminación de la zona marina debido a la emisión de detergentes cada vez que se realiza la limpieza de las embarcaciones?

| | Frecuencia | Porcentaje | Porcentaje válido | Porcentaje acumulado |
|----------------------------------|------------|--------------|-------------------|----------------------|
| Totalmente en desacuerdo | 0 | 0 | 0 | 0 |
| En desacuerdo | 0 | 0 | 0 | 0 |
| Ni de acuerdo / Ni en desacuerdo | 4 | 8.5 | 8.5 | 8.5 |
| Válido De acuerdo | 37 | 78.7 | 78.7 | 87.2 |
| Totalmente de acuerdo | 6 | 12.8 | 12.8 | 100.0 |
| Total | 47 | 100.0 | 100.0 | |

Fuente: Elaboración propia

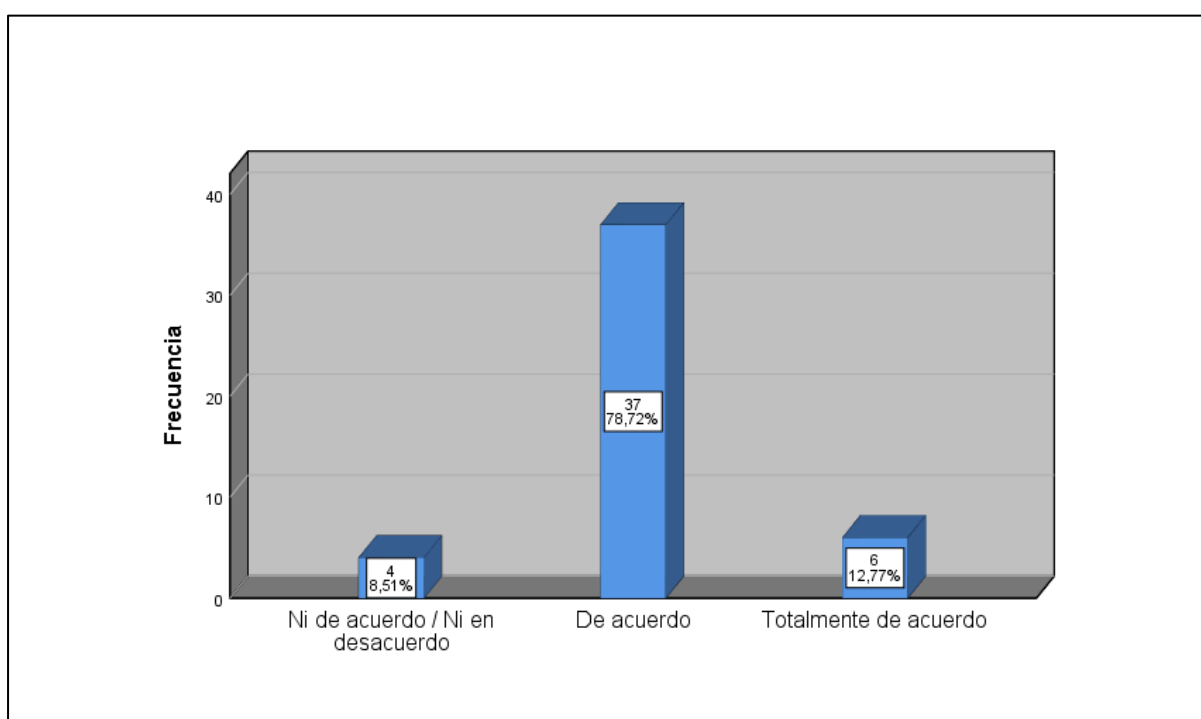


Figura 07. ¿Las embarcaciones para uso turístico generan contaminación de la zona marina debido a la emisión de detergentes cada vez que se realiza la limpieza de las embarcaciones?

Fuente: Elaboración propia

La presentación tabulada y gráfica de este resultado afirma que “*las embarcaciones para uso turístico si generan contaminación de la zona marina debido a la emisión de detergentes cada vez que se realiza la limpieza de las embarcaciones*”. Lo afirmó el 78.7% de los encuestado quienes precisaron estar “*de acuerdo*” y el 12.8% de los encuestados quienes precisaron estar “*totalmente de acuerdo*”.

Tabla 11

¿La mayoría de las embarcaciones para uso turístico cuentan con motores ecológicos los mismos que producen bajo niveles de ruido y emisiones?

| | Frecuencia | Porcentaje | Porcentaje válido | Porcentaje acumulado |
|----------------------------------|------------|--------------|-------------------|----------------------|
| Totalmente en desacuerdo | 0 | 0 | 0 | 0 |
| En desacuerdo | 0 | 0 | 0 | 0 |
| Ni de acuerdo / Ni en desacuerdo | 0 | 0 | 0 | 0 |
| Válido De acuerdo | 5 | 10.6 | 10.6 | 10.6 |
| Totalmente de acuerdo | 42 | 89.4 | 89.4 | 100.0 |
| Total | 47 | 100.0 | 100.0 | |

Fuente: Elaboración propia

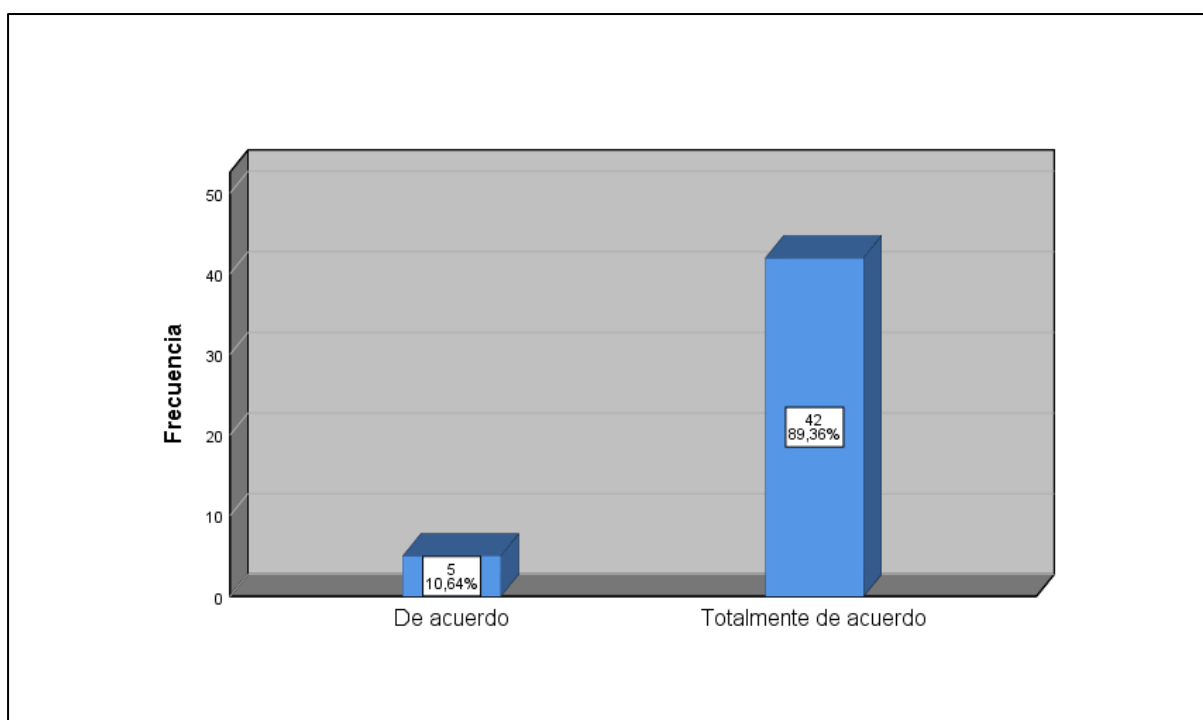


Figura 08. ¿La mayoría de las embarcaciones para uso turístico cuentan con motores ecológicos los mismos que producen bajo niveles de ruido y emisiones?

Fuente: Elaboración propia

La presentación tabulada y gráfica de este resultado afirma que “la mayoría de las embarcaciones para uso turístico si cuentan con motores ecológicos los mismos que producen bajo niveles de ruido y emisiones”. Lo afirmó el 10.6% de los encuestados que precisaron estar “de acuerdo” y el 89.4% de los encuestados quienes precisaron estar “totalmente de acuerdo”.

Tabla 12

¿En zonas correspondiente a la Bahía de Paracas es posible notar la presencia de residuos sólidos?

| | Frecuencia | Porcentaje | Porcentaje válido | Porcentaje acumulado |
|---|------------|--------------|-------------------|----------------------|
| Totalmente en desacuerdo | 0 | 0 | 0 | 0 |
| En desacuerdo | 2 | 4.3 | 4.3 | 4.3 |
| Válido Ni de acuerdo / Ni en desacuerdo | 5 | 10.6 | 10.6 | 14.9 |
| De acuerdo | 28 | 59.6 | 59.6 | 74.5 |
| Totalmente de acuerdo | 12 | 25.5 | 25.5 | 100.0 |
| Total | 47 | 100.0 | 100.0 | |

Fuente: Elaboración propia

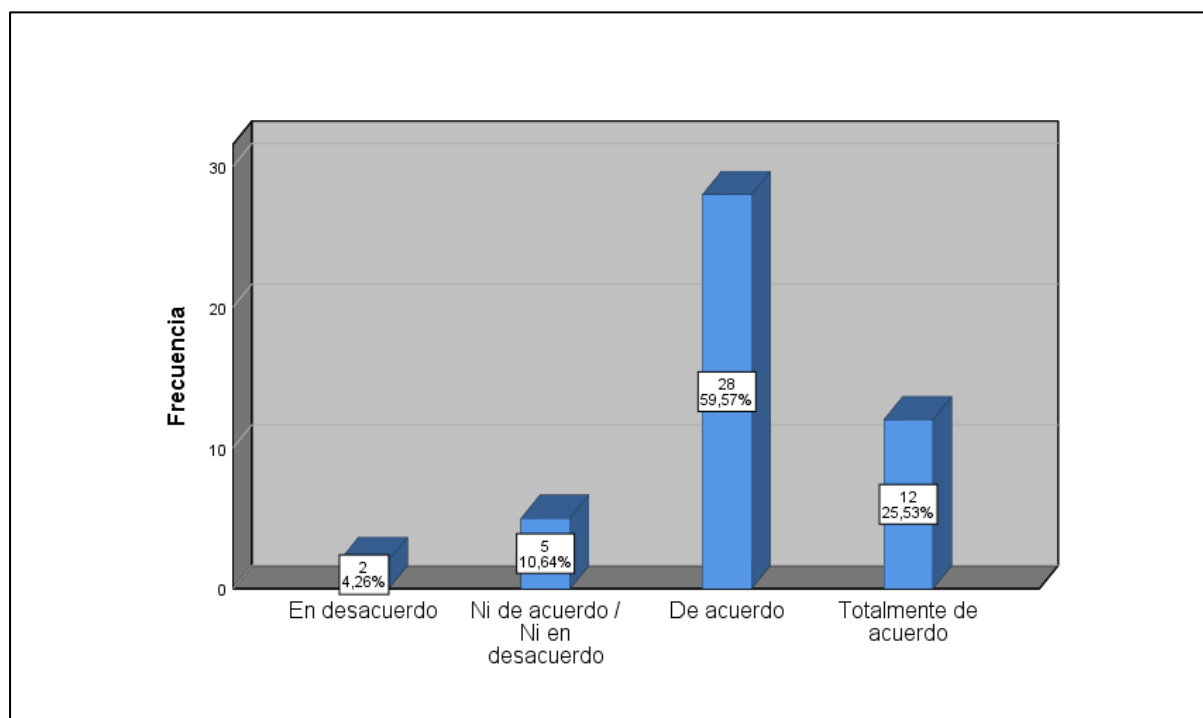


Figura 09. ¿En zona correspondiente a la Bahía de Paracas es posible notar la presencia de residuos sólidos?

Fuente: Elaboración propia

Cuando se preguntó al encuestado “¿en zona correspondiente a la Bahía de Paracas es posible notar la presencia de residuos sólidos?”. El 59.6% de los encuestado afirmaron estar “de acuerdo” y el 25.5% de los encuestados precisaron estar “totalmente de acuerdo”,

Tabla 13

¿Las playas aledañas al balneario El Chaco no son aptas para bañistas?

| | | Frecuencia | Porcentaje | Porcentaje válido | Porcentaje acumulado |
|--------|----------------------------------|------------|--------------|-------------------|----------------------|
| Válido | Totalmente en desacuerdo | 0 | 0 | 0 | 0 |
| | En desacuerdo | 47 | 100.0 | 100.0 | 100.0 |
| | Ni de acuerdo / Ni en desacuerdo | 0 | 0 | 0 | 0 |
| | De acuerdo | 0 | 0 | 0 | 0 |
| | Totalmente de acuerdo | 0 | 0 | 0 | 0 |
| | Total | 47 | 100.0 | 100.0 | |

Fuente: Elaboración propia

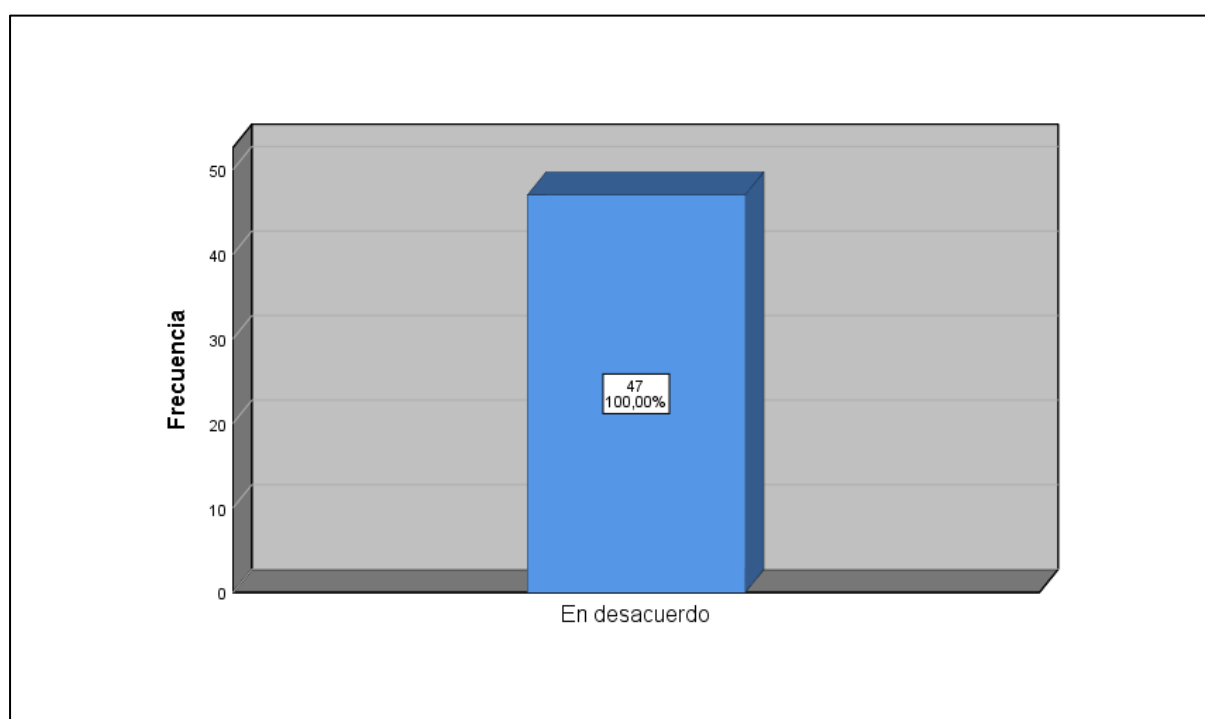


Figura 10. ¿Las playas aledañas al balneario El Chaco no son aptas para bañistas?

Fuente: Elaboración propia

Cuando se preguntó a los encuestados “¿las playas aledañas al balneario El Chaco no son aptas para bañistas?”. El 100% de los encuestados afirmaron estar “en desacuerdo”,

Tabla 14

¿El turismo masivo en playa la mina de la Reserva Nacional de Paracas aumenta la presión sobre el ecosistema marino - costero?

| | | Frecuencia | Porcentaje | Porcentaje válido | Porcentaje acumulado |
|--------|----------------------------------|------------|--------------|-------------------|----------------------|
| Válido | Totalmente en desacuerdo | 0 | 0 | 0 | 0 |
| | En desacuerdo | 0 | 0 | 0 | 0 |
| | Ni de acuerdo / Ni en desacuerdo | 0 | 0 | 0 | 0 |
| | De acuerdo | 31 | 66.0 | 66.0 | 66.0 |
| | Totalmente de acuerdo | 16 | 34.0 | 34.0 | 100.0 |
| | Total | 47 | 100.0 | 100.0 | |

Fuente: Elaboración propia

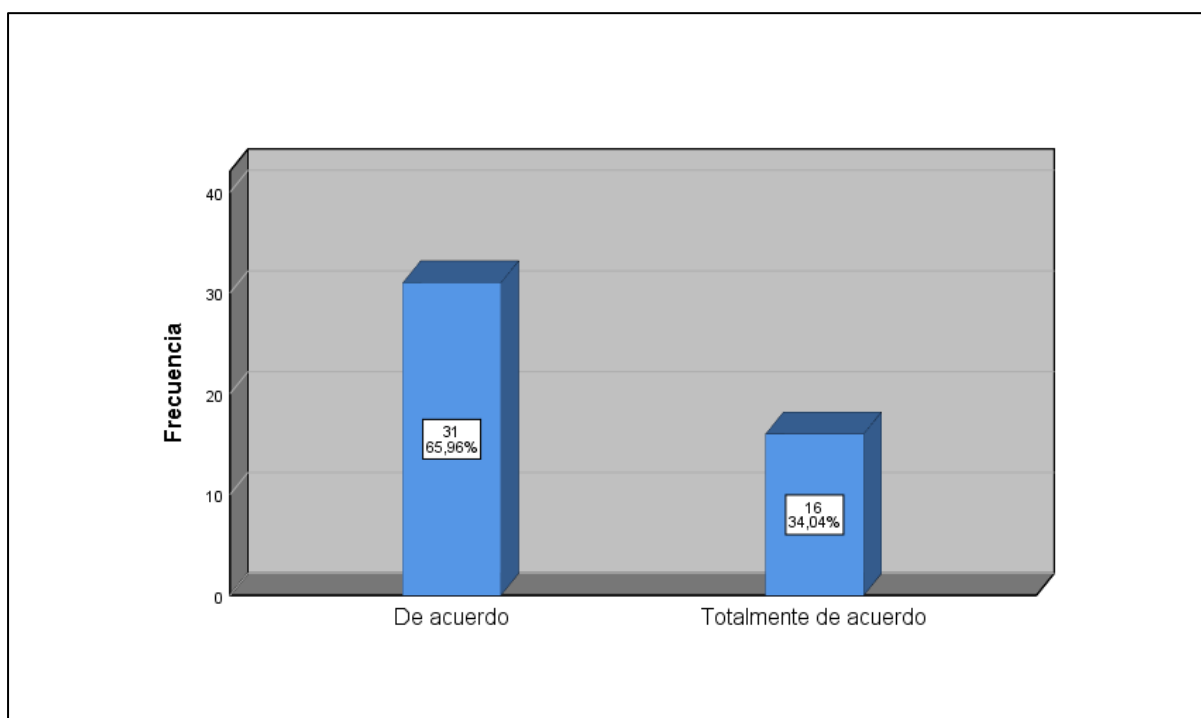


Figura 11. ¿El turismo masivo en playa la mina de la Reserva Nacional de Paracas aumenta la presión sobre el ecosistema marino - costero?

Fuente: Elaboración propia

La presentación tabulada y gráfica de este resultado afirma que “*el turismo masivo en playa la mina de la Reserva Nacional de Paracas si aumenta la presión sobre el ecosistema marino - costero*”. Lo afirmaron el 66% de los encuestados quienes precisaron estar “*de acuerdo*” y el 34% de los encuestados quienes afirmaron estar “*totalmente de acuerdo*”.

Tabla 15

¿En la Reserva Nacional de Paracas existe flora y fauna fosilizada?

| | | Frecuencia | Porcentaje | Porcentaje válido | Porcentaje acumulado |
|--------|----------------------------------|------------|------------|----------------------|-------------------------|
| Válido | Totalmente en desacuerdo | 0 | 0 | 0 | 0 |
| | En desacuerdo | 0 | 0 | 0 | 0 |
| | Ni de acuerdo / Ni en desacuerdo | 0 | 0 | 0 | 0 |
| | De acuerdo | 0 | 0 | 0 | 0 |
| | Totalmente de acuerdo | 47 | 100.0 | 100.0 | 100.0 |

Fuente: Elaboración propia

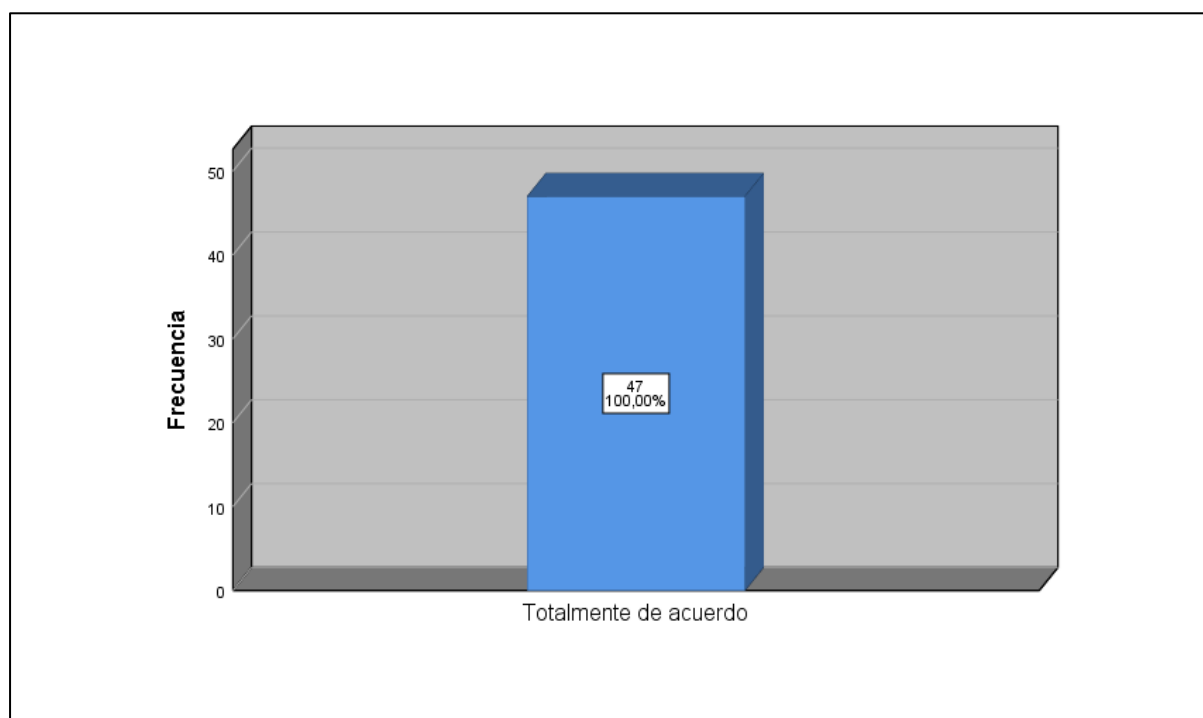


Figura 12. ¿En la Reserva Nacional de Paracas existe flora y fauna fosilizada?

Fuente: Elaboración propia

La presentación tabulada y gráfica de este resultado afirma con el 100% de los encuestados quienes precisaron estar “*totalmente de acuerdo*” que “*en la Reserva Nacional de Paracas si existe flora y fauna fosilizada*”.

Tabla 16

¿El turismo cultural en la Reserva Nacional de Paracas se restringe al Candelabro Paracas y al museo donde se exponen importantes restos de la cultura Paracas encontrados en Cerro Colorado?

| | | Frecuencia | Porcentaje | Porcentaje válido | Porcentaje acumulado |
|--------|----------------------------------|------------|--------------|-------------------|----------------------|
| Válido | Totalmente en desacuerdo | 0 | 0 | 0 | 0 |
| | En desacuerdo | 5 | 10.6 | 10.6 | 10.6 |
| | Ni de acuerdo / Ni en desacuerdo | 9 | 19.1 | 19.1 | 29.8 |
| | De acuerdo | 32 | 68.1 | 68.1 | 97.9 |
| | Totalmente de acuerdo | 1 | 2.1 | 2.1 | 100.0 |
| | Total | 47 | 100.0 | 100.0 | |

Fuente: Elaboración propia

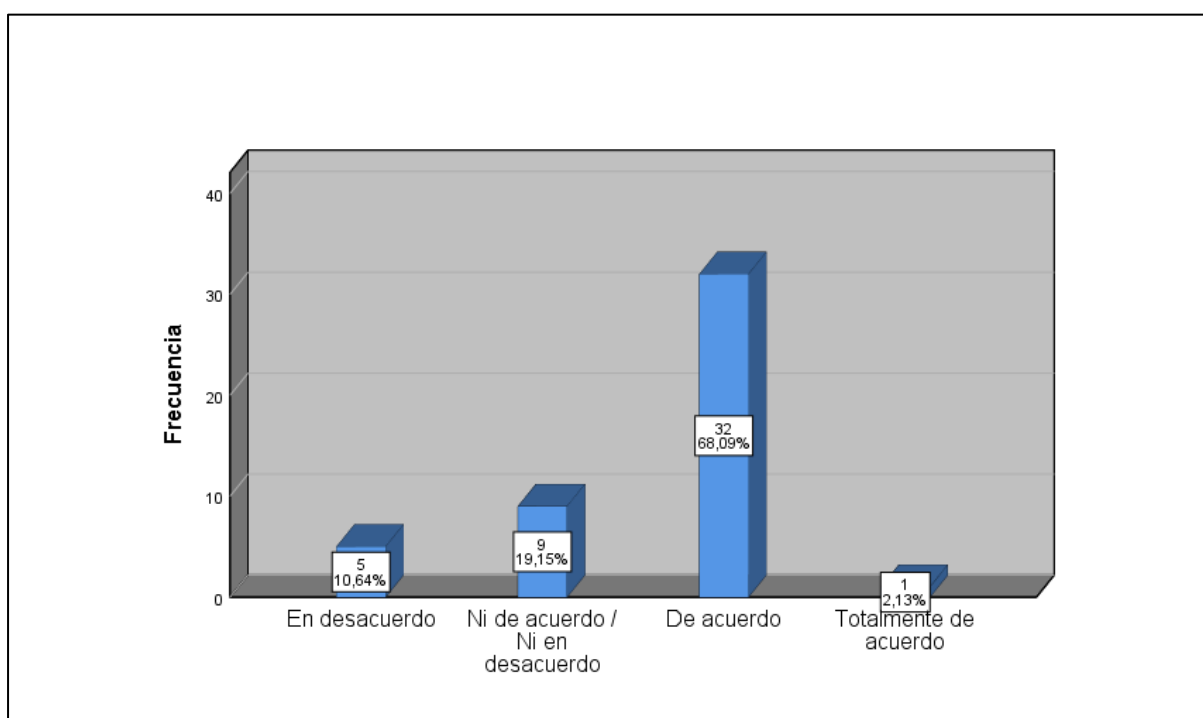


Figura 13. ¿El turismo cultural en la Reserva Nacional de Paracas se restringe al Candelabro Paracas y al museo donde se exponen importantes restos de la cultura Paracas encontrados en Cerro Colorado?

Fuente: Elaboración propia

La presentación tabulada y gráfica de este resultado afirma con el 68.1% de los encuestados quienes precisaron estar “de acuerdo” que “*El turismo cultural en la Reserva Nacional de Paracas si se restringe al Candelabro Paracas y al museo donde se exponen importantes restos de la cultura Paracas encontrados en Cerro Colorado*”.

Tabla 17

¿Algunos sitios arqueológicos dentro de la Reserva Nacional de Paracas han sido destruidos por el paso del tiempo y por los traficantes del patrimonio cultural?

| | Frecuencia | Porcentaje | Porcentaje válido | Porcentaje acumulado |
|---|------------|------------|-------------------|----------------------|
| Totalmente en desacuerdo | 0 | 0 | 0 | 0 |
| En desacuerdo | 5 | 10.6 | 10.6 | 10.6 |
| Válido Ni de acuerdo / Ni en desacuerdo | 31 | 66.0 | 66.0 | 76.6 |
| De acuerdo | 11 | 23.4 | 23.4 | 100.0 |
| Totalmente de acuerdo | 0 | 0 | 0 | 0 |
| Total | 47 | 100.0 | 100.0 | |

Fuente: Elaboración propia

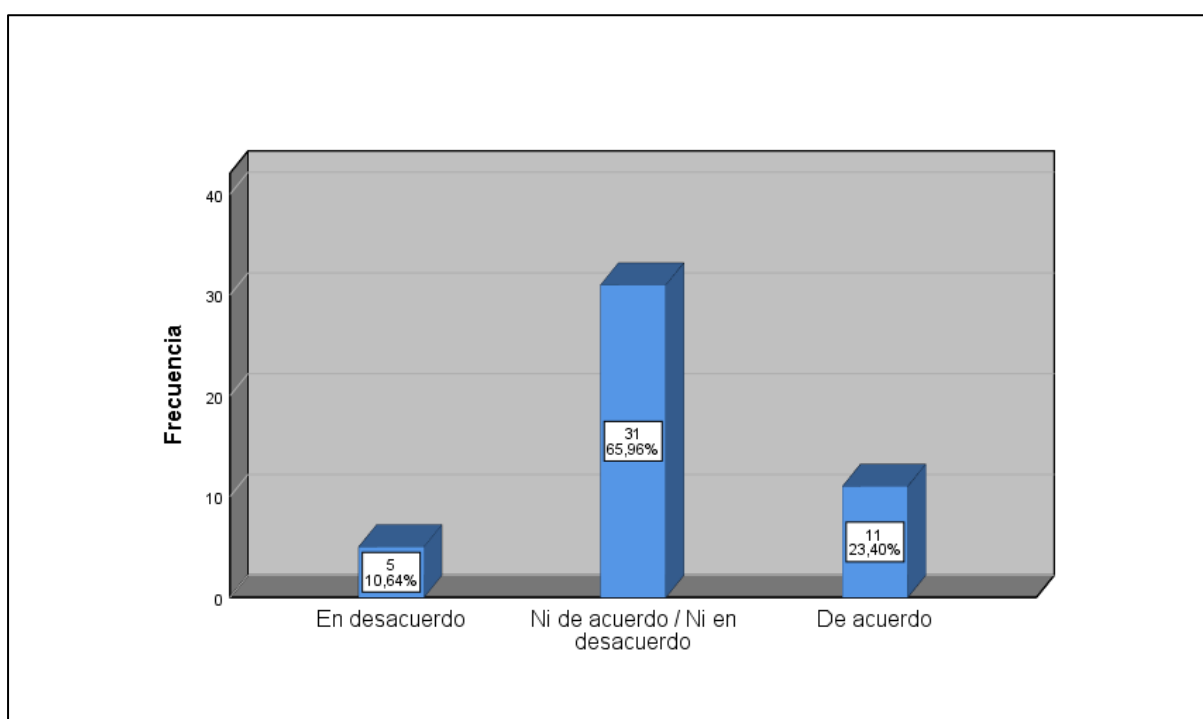


Figura 14. ¿Algunos sitios arqueológicos dentro de la Reserva Nacional de Paracas han sido destruidos por el paso del tiempo y por los traficantes del patrimonio cultural?

Fuente: Elaboración propia

Cuando se preguntó al encuestado “¿Algunos sitios arqueológicos dentro de la Reserva Nacional de Paracas han sido destruidos por el paso del tiempo y por los traficantes del patrimonio cultural?”. El 66% de los encuestados afirmaron estar “Ni de acuerdo / Ni en desacuerdo” y el 23.4% de los encuestados precisaron estar “de acuerdo”.

Tabla 18

¿La futura construcción de la carretera Comatrana - Carhuas, dentro de la Reserva Nacional de Paracas, frente a la isla Independencia, pone en riesgo a los sitios arqueológicos?

| | Frecuencia | Porcentaje | Porcentaje válido | Porcentaje acumulado |
|---|------------|--------------|-------------------|----------------------|
| Totalmente en desacuerdo | 4 | 8.5 | 8.5 | 8.5 |
| En desacuerdo | 2 | 4.3 | 4.3 | 12.8 |
| Válido Ni de acuerdo / Ni en desacuerdo | 7 | 14.9 | 14.9 | 27.7 |
| De acuerdo | 26 | 55.3 | 55.3 | 83.0 |
| Totalmente de acuerdo | 8 | 17.0 | 17.0 | 100.0 |
| Total | 47 | 100.0 | 100.0 | |

Fuente: Elaboración propia

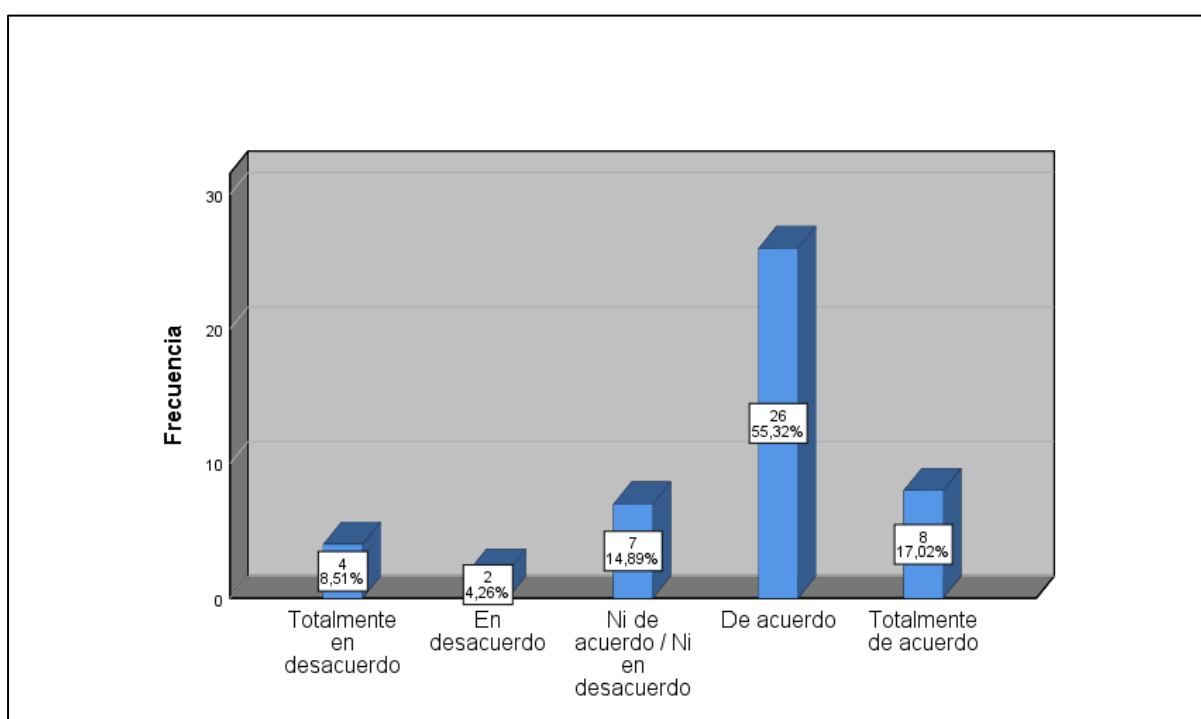


Figura 15. ¿La futura construcción de la carretera Comatrana - Carhuas, dentro de la Reserva Nacional de Paracas, frente a la isla Independencia, pone en riesgo a los sitios arqueológicos?

Fuente: Elaboración propia

Cuando se preguntó al encuestado “¿La futura construcción de la carretera Comatrana - Carhuas, dentro de la Reserva Nacional de Paracas, frente a la isla Independencia, pone en riesgo a los sitios arqueológicos?”. El 55.3% de los encuestados precisaron estar “de acuerdo” y el 17% de los encuestados afirmaron estar “totalmente de acuerdo”,

Tabla 19

¿Existe mínima coordinación institucional entre las diferentes instancias de gobierno?

| | Frecuencia | Porcentaje | Porcentaje válido | Porcentaje acumulado |
|----------------------------------|------------|--------------|-------------------|----------------------|
| Totalmente en desacuerdo | 0 | 0 | 0 | 0 |
| En desacuerdo | 0 | 0 | 0 | 0 |
| Ni de acuerdo / Ni en desacuerdo | 2 | 4.3 | 4.3 | 4.3 |
| Válido De acuerdo | 40 | 85.1 | 85.1 | 89.4 |
| Totalmente de acuerdo | 5 | 10.6 | 10.6 | 100.0 |
| Total | 47 | 100.0 | 100.0 | |

Fuente: Elaboración propia

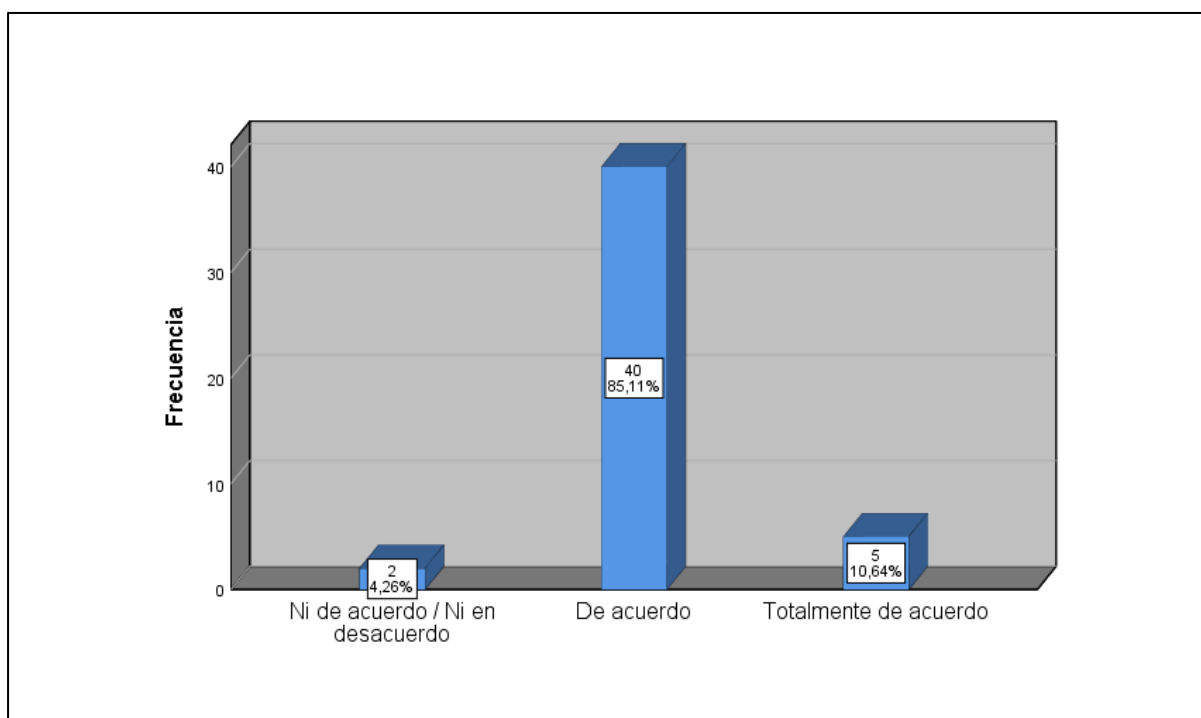


Figura 16. ¿Existe mínima coordinación institucional entre las diferentes instancias de gobierno?

Fuente: Elaboración propia

La presentación tabulada y gráfica de este resultado afirma que “*si existe una mínima coordinación institucional entre las diferentes instancias de gobierno*”. Lo precisó el 85.1% de los encuestados quienes afirmaron estar “*de acuerdo*”.

Tabla 20

¿Las limitadas vías de comunicación hacia el litoral de la Reserva Nacional de Paracas han permitido que algunos sectores presenten buenas condiciones de conservación?

| | Frecuencia | Porcentaje | Porcentaje válido | Porcentaje acumulado |
|---|------------|--------------|-------------------|----------------------|
| Totalmente en desacuerdo | 2 | 4.3 | 4.3 | 4.3 |
| En desacuerdo | 1 | 2.1 | 2.1 | 6.4 |
| Válido Ni de acuerdo / Ni en desacuerdo | 0 | 0 | 0 | 0 |
| De acuerdo | 33 | 70.2 | 70.2 | 76.6 |
| Totalmente de acuerdo | 11 | 23.4 | 23.4 | 100.0 |
| Total | 47 | 100.0 | 100.0 | |

Fuente: Elaboración propia

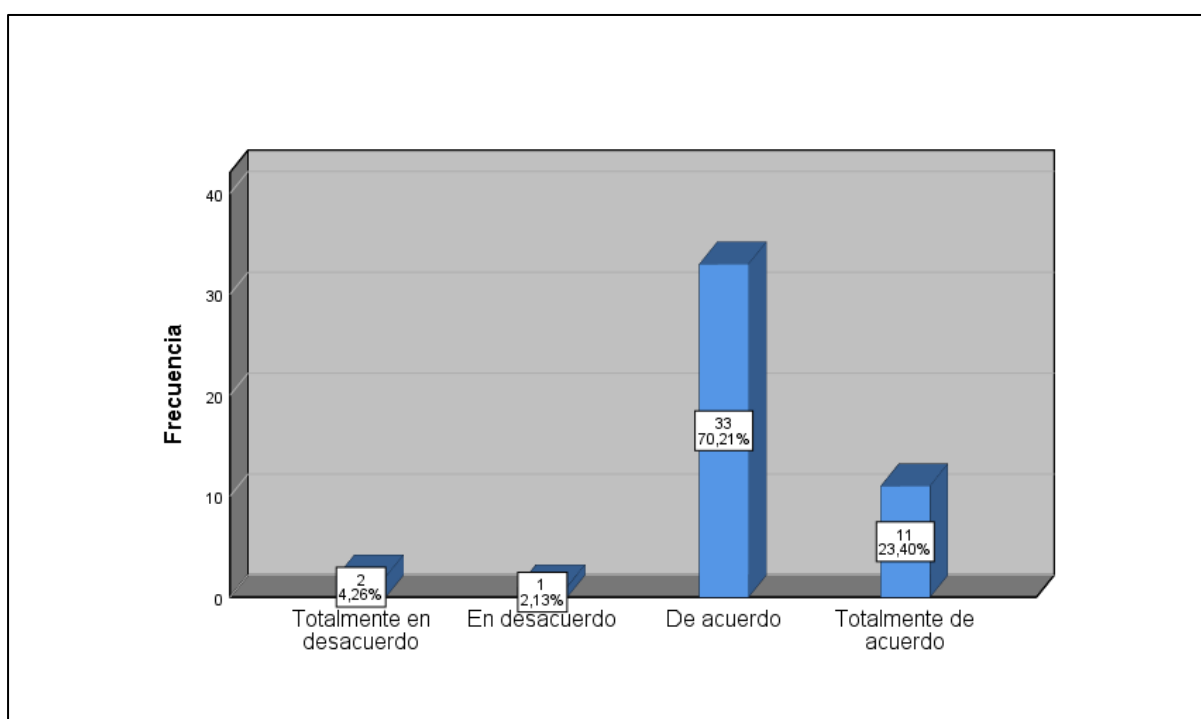


Figura 17. ¿Las limitadas vías de comunicación hacia el litoral de la Reserva Nacional de Paracas han permitido que algunos sectores presenten buenas condiciones de conservación?

Fuente: Elaboración propia

La presentación tabulada y gráfica de este resultado afirma que “*las limitadas vías de comunicación hacia el litoral de la Reserva Nacional de Paracas si han permitido que algunos sectores presenten buenas condiciones de conservación*”. Lo afirmó el 70.2% de los encuestados quienes precisaron estar “*de acuerdo*”.

Tabla 21

¿Las actividades de transporte terrestre para movilizar personal, materia prima y productos se ha incrementado debido al funcionamiento de la planta de extracción de sal, planta de fraccionamiento de Pluspetrol, industrias harineras, Aceros Arequipa, entre otras?

| | Frecuencia | Porcentaje | Porcentaje válido | Porcentaje acumulado |
|---|------------|--------------|-------------------|----------------------|
| Totalmente en desacuerdo | 0 | 0 | 0 | 0 |
| En desacuerdo | 0 | 0 | 0 | 0 |
| Válido Ni de acuerdo / Ni en desacuerdo | 0 | 0 | 0 | 0 |
| De acuerdo | 45 | 95.7 | 95.7 | 95.7 |
| Totalmente de acuerdo | 2 | 4.3 | 4.3 | 100.0 |
| Total | 47 | 100.0 | 100.0 | |

Fuente: Elaboración propia

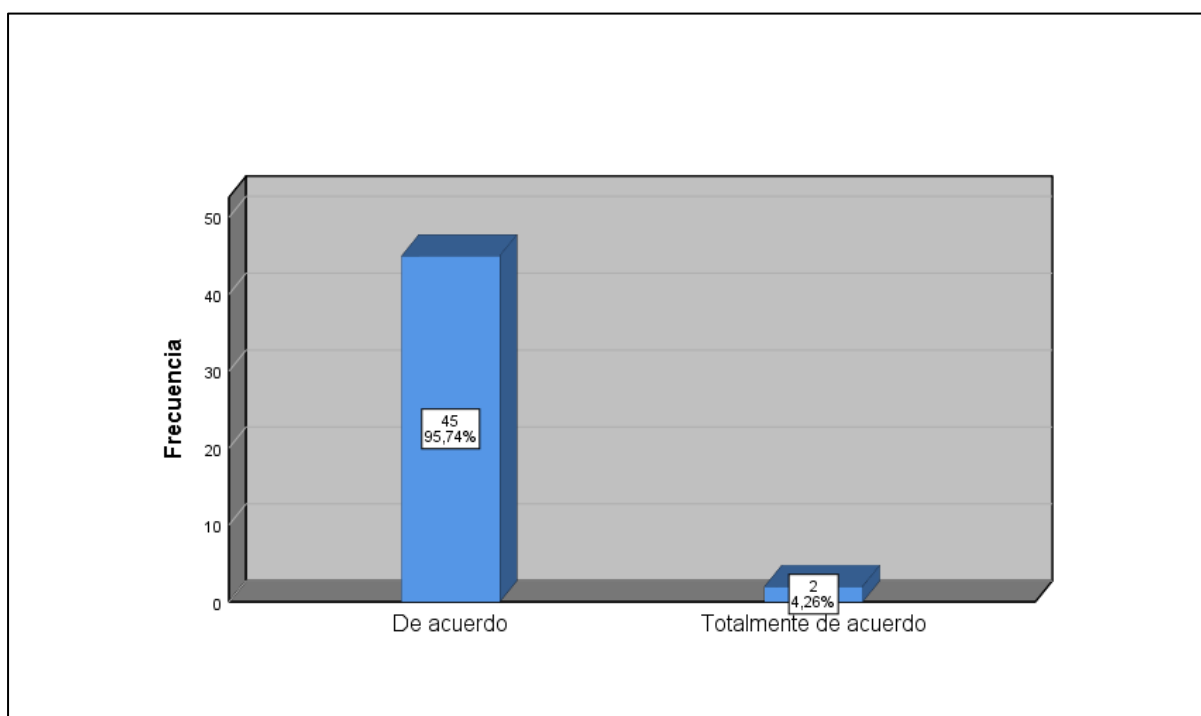


Figura 18. ¿Las actividades de transporte terrestre para movilizar personal, materia prima y productos se ha incrementado debido al funcionamiento de la planta de extracción de sal, planta de fraccionamiento de Pluspetrol, industrias harineras, Aceros Arequipa, entre otras?

Fuente: Elaboración propia

La presentación tabulada y gráfica de este resultado afirma que “*las actividades de transporte terrestre para movilizar personal, materia prima y productos se ha incrementado debido al funcionamiento de la planta de extracción de sal, planta de fraccionamiento de Pluspetrol, industrias harineras, Aceros Arequipa, entre otras*”. Lo afirmó el 95.7% de los encuestados quienes precisaron estar “*de acuerdo*”.

Tabla 22

¿El uso de transportes para la actividad turística como buses, camionetas 4x4, areneros se realiza de manera descontrolada, causando impactos al paisaje y alterando el comportamiento normal de algunas aves?

| | Frecuencia | Porcentaje | Porcentaje válido | Porcentaje acumulado |
|---|------------|--------------|-------------------|----------------------|
| Totalmente en desacuerdo | 2 | 4.3 | 4.3 | 4.3 |
| En desacuerdo | 2 | 4.3 | 4.3 | 8.5 |
| Válido Ni de acuerdo / Ni en desacuerdo | 18 | 38.3 | 38.3 | 46.8 |
| De acuerdo | 21 | 44.7 | 44.7 | 91.5 |
| Totalmente de acuerdo | 4 | 8.5 | 8.5 | 100.0 |
| Total | 47 | 100.0 | 100.0 | |

Fuente: Elaboración propia

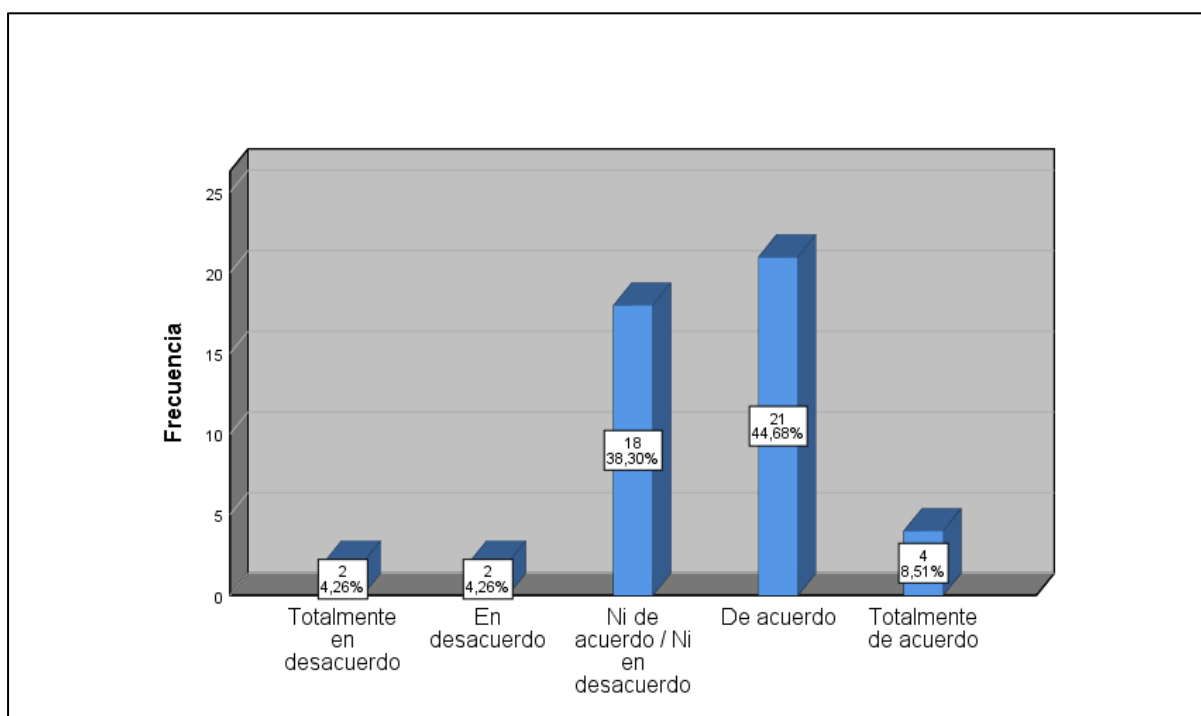


Figura 19. ¿El uso de transportes para la actividad turística como buses, camionetas 4x4, areneros se realiza de manera descontrolada, causando impactos al paisaje y alterando el comportamiento normal de algunas aves?

Fuente: Elaboración propia

Cuando se preguntó al encuestado “¿El uso de transportes para la actividad turística como buses, camionetas 4x4, areneros se realiza de manera descontrolada, causando impactos al paisaje y alterando el comportamiento normal de algunas aves?”. El 38.3% de los encuestados precisaron estar “Ni de acuerdo / Ni en desacuerdo” y el 44.7% de los encuestados afirmaron estar “de acuerdo”.

Tabla 23

¿La expansión urbana y la diversificación económica que experimenta la Bahía de Paracas y su entorno, aumentan la presión sobre los ecosistemas?

| | Frecuencia | Porcentaje | Porcentaje válido | Porcentaje acumulado |
|---|------------|------------|-------------------|----------------------|
| Totalmente en desacuerdo | 0 | 0 | 0 | 0 |
| En desacuerdo | 0 | 0 | 0 | 0 |
| Válido Ni de acuerdo / Ni en desacuerdo | 0 | 0 | 0 | 0 |
| De acuerdo | 0 | 0 | 0 | 0 |
| Totalmente de acuerdo | 47 | 100.0 | 100.0 | 100.0 |

Fuente: Elaboración propia

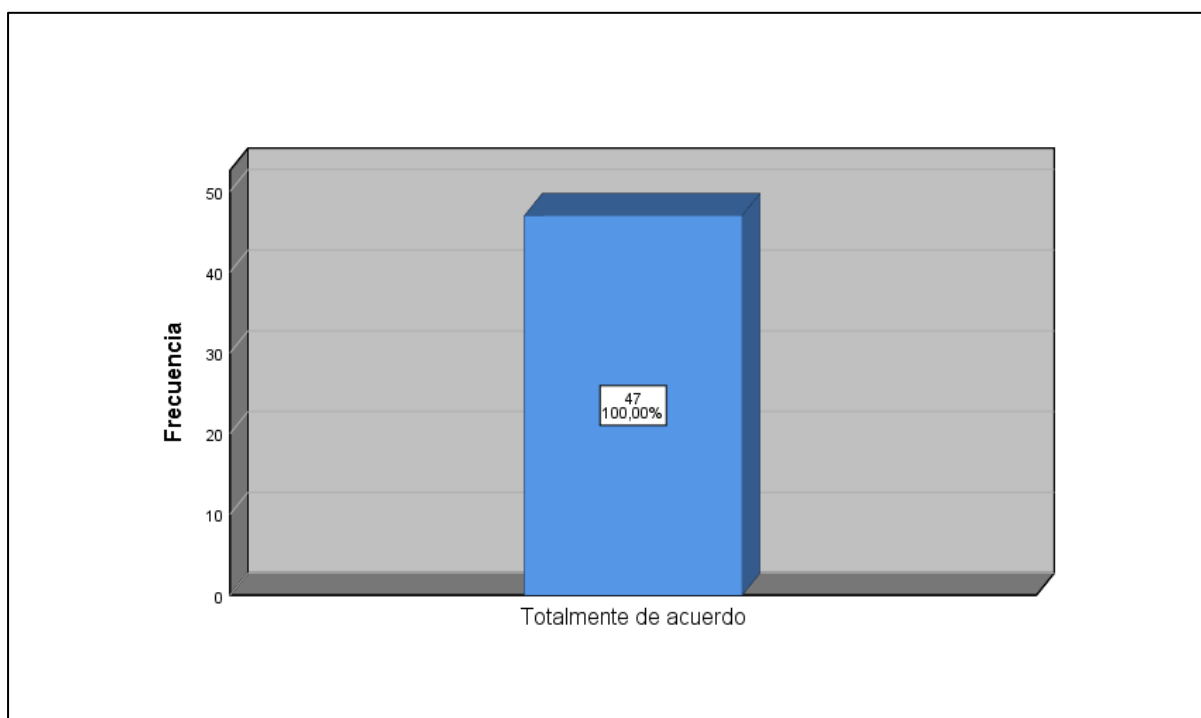


Figura 20. ¿La expansión urbana y la diversificación económica que experimenta la Bahía de Paracas y su entorno, aumentan la presión sobre los ecosistemas?

Fuente: Elaboración propia

La presentación tabulada y gráfica de este resultado afirma que el 100% de los encuestados precisaron estar “*totalmente de acuerdo*” con que “*la expansión urbana y la diversificación económica que experimenta la Bahía de Paracas y su entorno, si aumentan la presión sobre los ecosistemas*”.

Tabla 24

¿En algunas zonas de la Bahía de Paracas los bañistas han reportado accidentes con redes y anzuelos de pescadores?

| | Frecuencia | Porcentaje | Porcentaje válido | Porcentaje acumulado |
|---|------------|------------|-------------------|----------------------|
| Totalmente en desacuerdo | 2 | 4.3 | 4.3 | 4.3 |
| En desacuerdo | 7 | 14.9 | 14.9 | 19.1 |
| Válido Ni de acuerdo / Ni en desacuerdo | 13 | 27.7 | 27.7 | 46.8 |
| De acuerdo | 15 | 31.9 | 31.9 | 78.7 |
| Totalmente de acuerdo | 10 | 21.3 | 21.3 | 100.0 |
| Total | 47 | 100.0 | 100.0 | |

Fuente: Elaboración propia

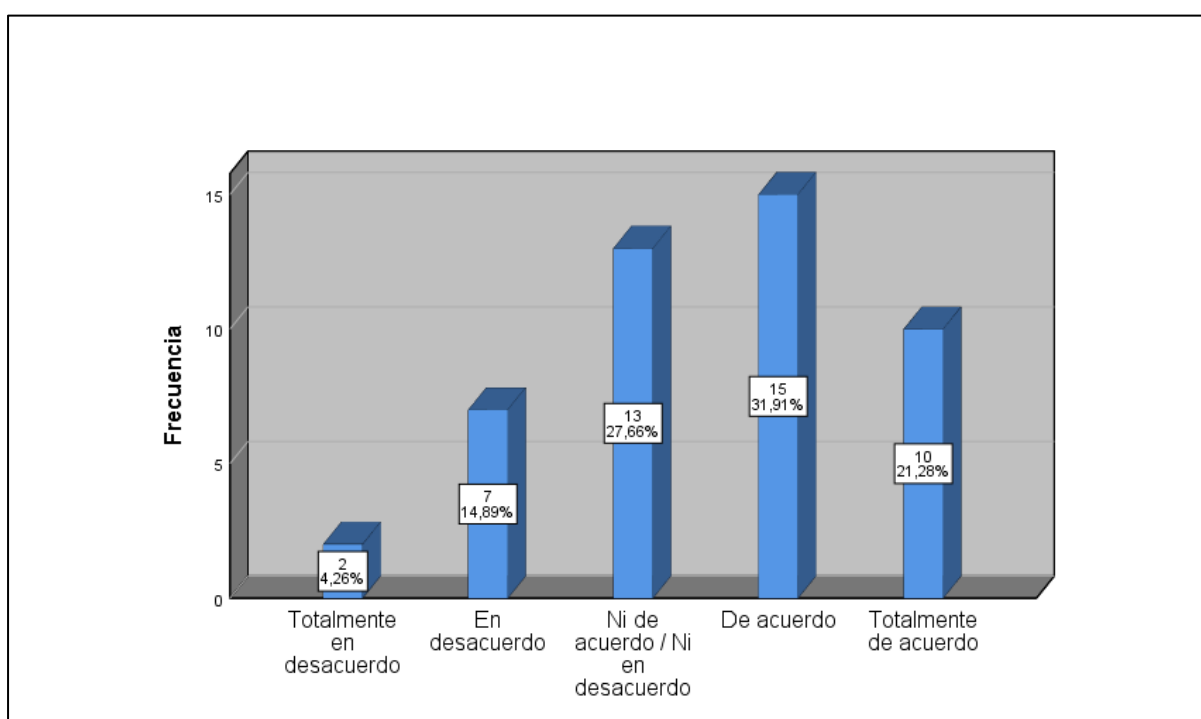


Figura 21. ¿En algunas zonas de la Bahía de Paracas los bañistas han reportado accidentes con redes y anzuelos de pescadores?

Fuente: Elaboración propia

Cuando se preguntó al encuestado “¿En algunas zonas de la Bahía de Paracas los bañistas han reportado accidentes con redes y anzuelos de pescadores?”. De este resultado afirmó que el 27.7% de los encuestados precisaron estar “Ni de acuerdo / Ni en desacuerdo”; el 31.9% de los encuestados afirmaron estar “de acuerdo” y el 21.3% de los encuestados precisaron estar “totalmente de acuerdo”,

Tabla 25

¿A pesar de ser una de las zonas turísticas más representativas del Perú y una de las cinco áreas naturales protegidas más visitadas del país, las condiciones socioeconómicas de Paracas no reflejan el reparto de los beneficios económicos de la actividad a toda su población?

| | Frecuencia | Porcentaje | Porcentaje válido | Porcentaje acumulado |
|---|------------|--------------|-------------------|----------------------|
| Totalmente en desacuerdo | 4 | 8.5 | 8.5 | 8.5 |
| En desacuerdo | 2 | 4.3 | 4.3 | 12.8 |
| Válido Ni de acuerdo / Ni en desacuerdo | 17 | 36.2 | 36.2 | 48.9 |
| De acuerdo | 21 | 44.7 | 44.7 | 93.6 |
| Totalmente de acuerdo | 3 | 6.4 | 6.4 | 100.0 |
| Total | 47 | 100.0 | 100.0 | |

Fuente: Elaboración propia

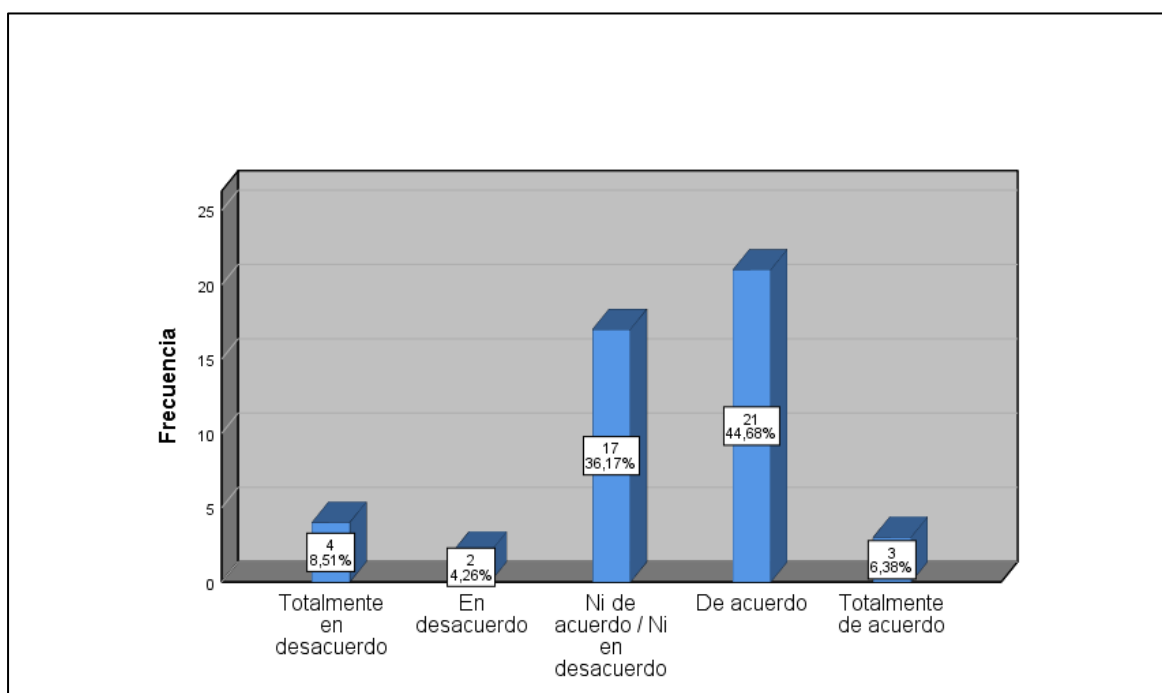


Figura 22. ¿A pesar de ser una de las zonas turísticas más representativas del Perú y una de las cinco áreas naturales protegidas más visitadas del país, las condiciones socioeconómicas de Paracas no reflejan el reparto de los beneficios económicos de la actividad a toda su población?

Fuente: Elaboración propia

Cuando se preguntó al encuestado “¿A pesar de ser una de las zonas turísticas más representativas del Perú y una de las cinco áreas naturales protegidas más visitadas del país, las condiciones socioeconómicas de Paracas no reflejan el reparto de los beneficios económicos de la actividad a toda su población?”. De este resultado se afirmó que el 36.2% de los encuestados precisaron estar “ni de acuerdo / ni en desacuerdo” y el 44.7% de los encuestados afirmaron estar “de acuerdo”.

Tabla 26

¿Para hacer trekking el turista debe estar debidamente informado sobre la Reserva Nacional de Paracas, además de contar con el equipamiento necesario?

| | Frecuencia | Porcentaje | Porcentaje válido | Porcentaje acumulado |
|---|------------|------------|-------------------|----------------------|
| Totalmente en desacuerdo | 0 | 0 | 0 | 0 |
| En desacuerdo | 0 | 0 | 0 | 0 |
| Válido Ni de acuerdo / Ni en desacuerdo | 0 | 0 | 0 | 0 |
| De acuerdo | 0 | 0 | 0 | 0 |
| Totalmente de acuerdo | 47 | 100.0 | 100.0 | 100.0 |

Fuente: Elaboración propia

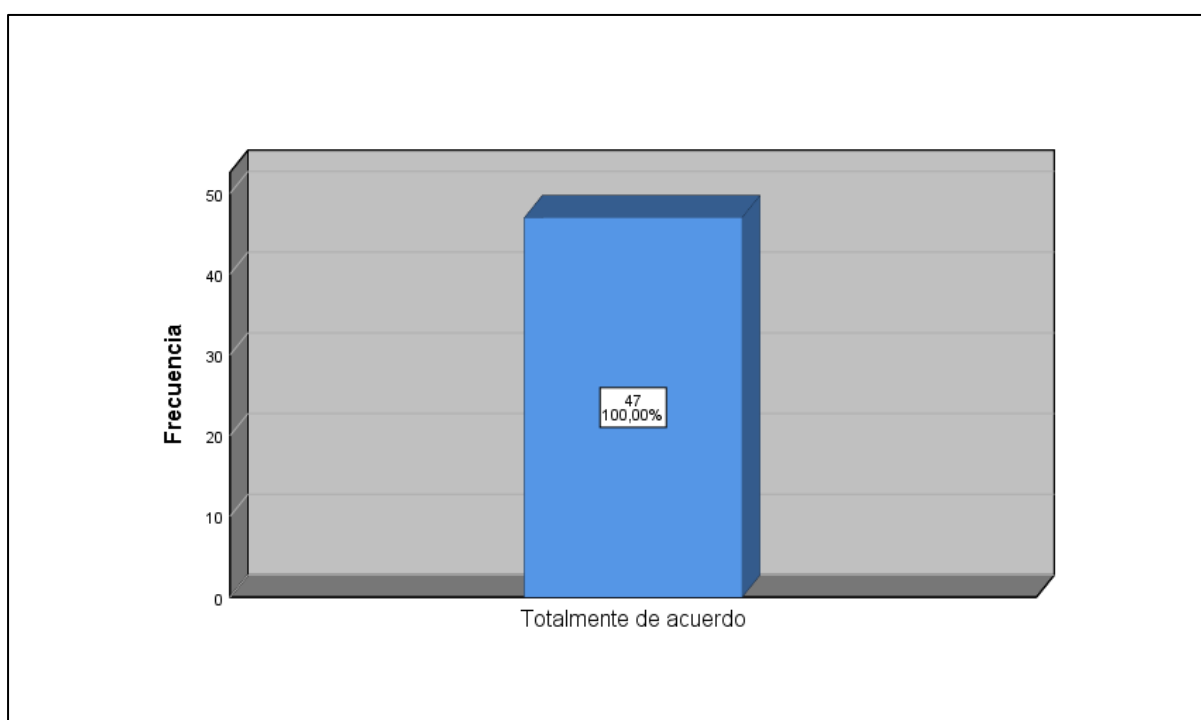


Figura 23. ¿Para hacer trekking el turista debe estar debidamente informado sobre la Reserva Nacional de Paracas, además de contar con el equipamiento necesario?

Fuente: Elaboración propia

La presentación tabulada y gráfica de este resultado afirma que el 100% de los encuestados precisaron estar “totalmente de acuerdo” que “para hacer trekking el turista debe estar debidamente informado sobre la Reserva Nacional de Paracas, además de contar con el equipamiento necesario”.

Tabla 27

¿Durante el trekking el turista deberá desplazarse por los senderos establecidos, para minimizar el daño hacia los recursos naturales y culturales?

| | Frecuencia | Porcentaje | Porcentaje válido | Porcentaje acumulado |
|---|------------|--------------|-------------------|----------------------|
| Totalmente en desacuerdo | 0 | 0 | 0 | 0 |
| En desacuerdo | 0 | 0 | 0 | 0 |
| Válido Ni de acuerdo / Ni en desacuerdo | 0 | 0 | 0 | 0 |
| De acuerdo | 15 | 31.9 | 31.9 | 31.9 |
| Totalmente de acuerdo | 32 | 68.1 | 68.1 | 100.0 |
| Total | 47 | 100.0 | 100.0 | |

Fuente: Elaboración propia

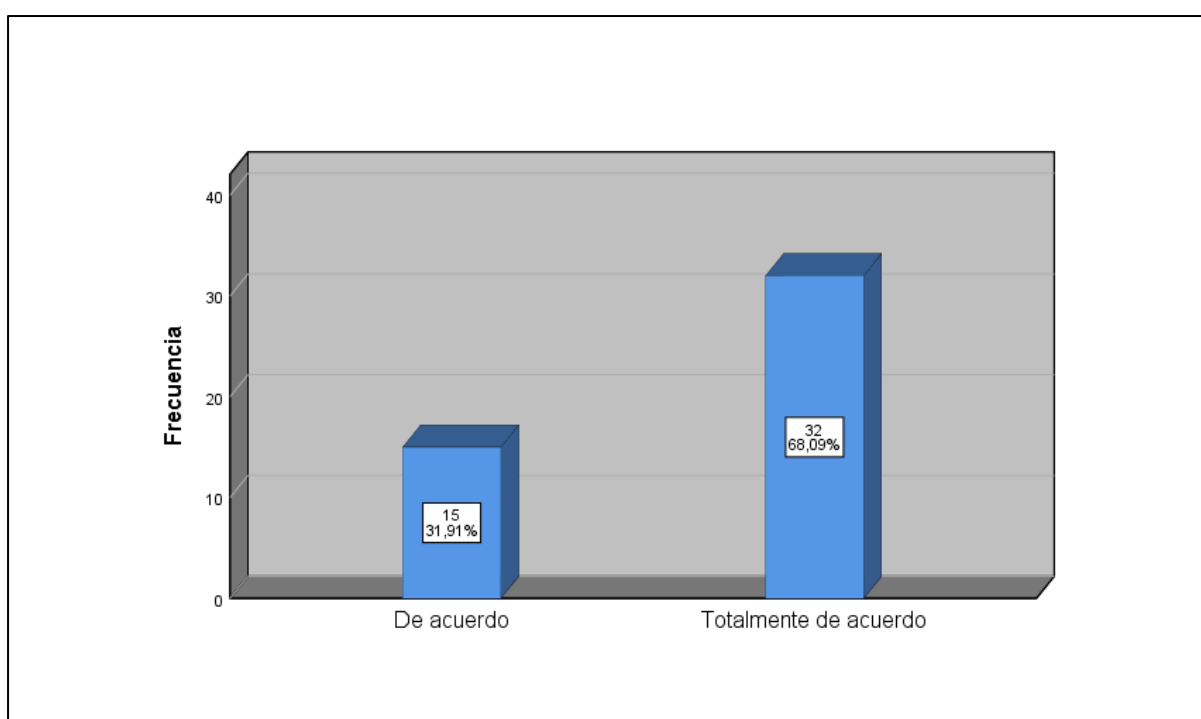


Figura 24. ¿Durante el trekking el turista deberá desplazarse por los senderos establecidos, para minimizar el daño hacia los recursos naturales y culturales?

Fuente: Elaboración propia

Cuando se preguntó al encuestado “¿Durante el trekking el turista deberá desplazarse por los senderos establecidos, para minimizar el daño hacia los recursos naturales y culturales?”. La presentación tabulada y gráfica de este resultado afirma que el 31.9% de los encuestados precisaron estar “de acuerdo” y el 68.1% de los encuestados afirmaron estar “totalmente de acuerdo”.

Tabla 28

¿El turista debe retornar los residuos generados durante su visita y evitar en todo momento incinerarlos?

| | | Frecuencia | Porcentaje | Porcentaje válido | Porcentaje acumulado |
|--------|----------------------------------|------------|--------------|-------------------|----------------------|
| Válido | Totalmente en desacuerdo | 0 | 0 | 0 | 0 |
| | En desacuerdo | 0 | 0 | 0 | 0 |
| | Ni de acuerdo / Ni en desacuerdo | 0 | 0 | 0 | 0 |
| | De acuerdo | 3 | 6.4 | 6.4 | 6.4 |
| | Totalmente de acuerdo | 44 | 93.6 | 93.6 | 100.0 |
| | Total | 47 | 100.0 | 100.0 | |

Fuente: Elaboración propia

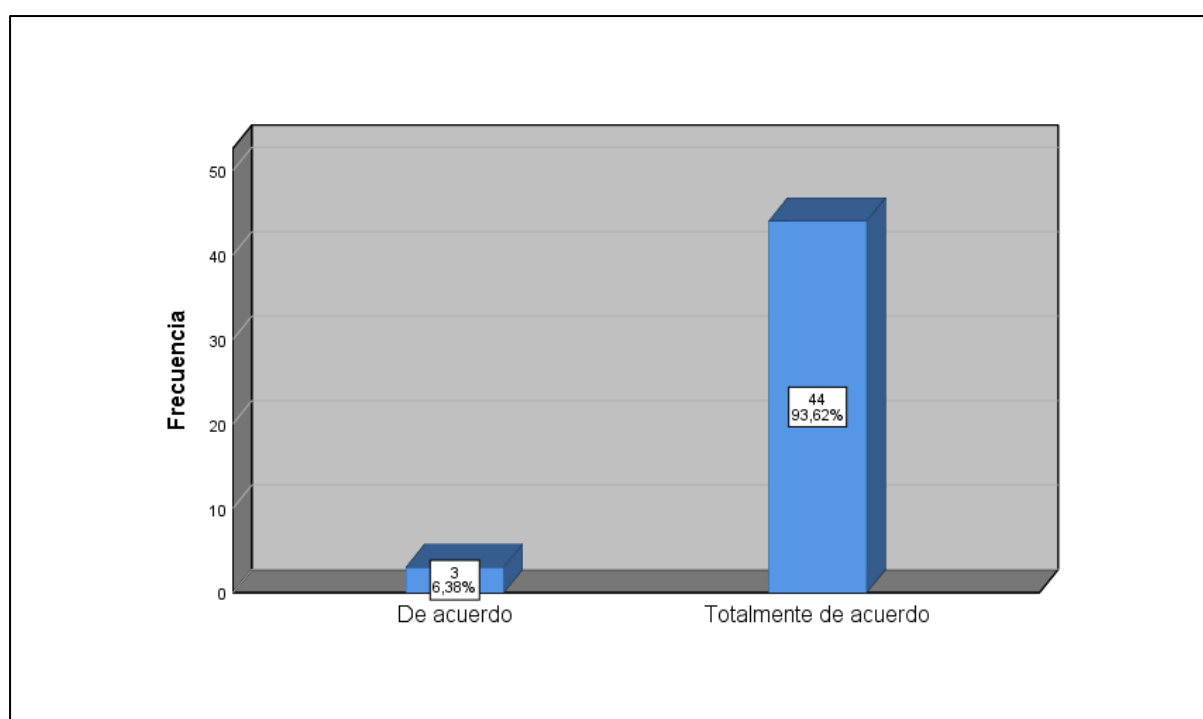


Figura 25. ¿El turista debe retornar los residuos generados durante su visita y evitar en todo momento incinerarlos?

Fuente: Elaboración propia

La presentación tabulada y gráfica de este resultado afirma que “*el turista debe retornar los residuos generados durante su visita y evitar en todo momento incinerarlos*”. Lo afirmó el 93.6% de los encuestados quienes precisaron estar “*totalmente de acuerdo*”.

Tabla 29

¿El turista debe dejar el sitio que visitó tal como lo encontró y debe evitar llevarse bienes de valor cultural o natural?

| | | Frecuencia | Porcentaje | Porcentaje válido | Porcentaje acumulado |
|--------|----------------------------------|------------|--------------|-------------------|----------------------|
| Válido | Totalmente en desacuerdo | 0 | 0 | 0 | 0 |
| | En desacuerdo | 0 | 0 | 0 | 0 |
| | Ni de acuerdo / Ni en desacuerdo | 0 | 0 | 0 | 0 |
| | De acuerdo | 0 | 0 | 0 | 0 |
| | Totalmente de acuerdo | 47 | 100.0 | 100.0 | 100.0 |
| | Total | 47 | 100.0 | 100.0 | 100.0 |

Fuente: Elaboración propia

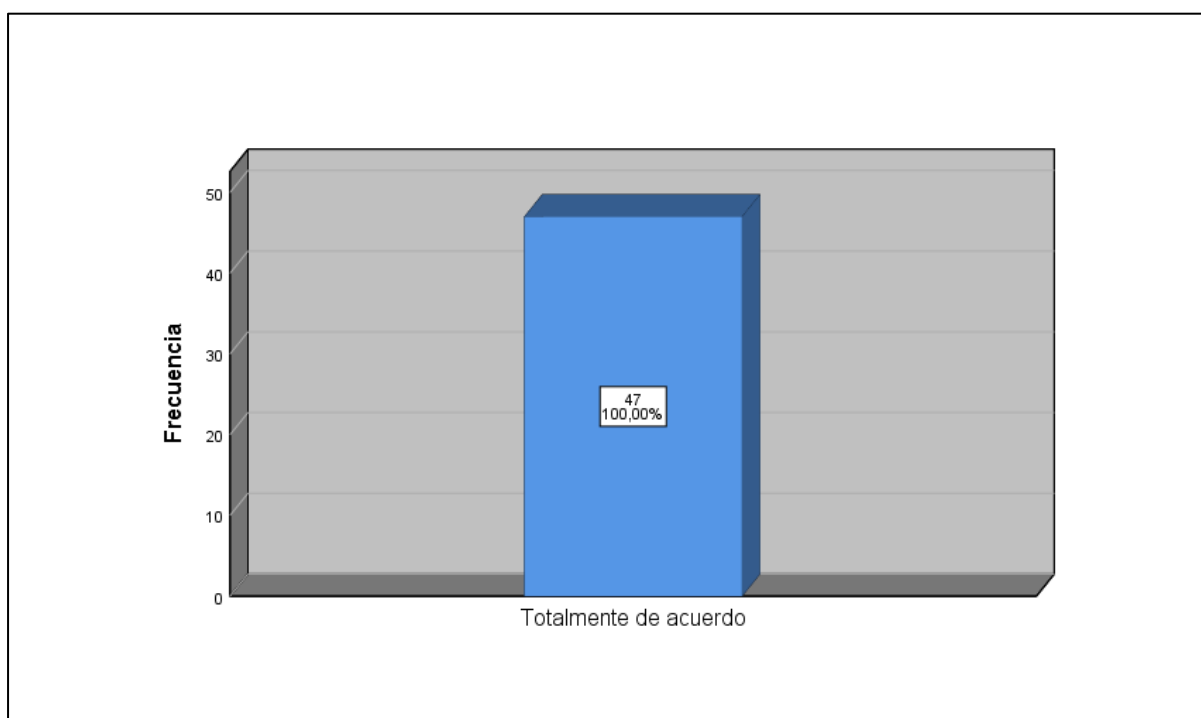


Figura 26. ¿El turista debe dejar el sitio que visitó tal como lo encontró y debe evitar llevarse bienes de valor cultural o natural?

Fuente: Elaboración propia

La presentación tabulada y gráfica de este resultado afirma que “*el turista debe dejar el sitio que visitó tal como lo encontró y debe evitar llevarse bienes de valor cultural o natural*”. Lo afirmó el 100% de los encuestados quienes precisaron estar “*totalmente de acuerdo*”.

Tabla 30

¿El turista debe contribuir con la protección de la vida silvestre, así como respetar el entorno natural, mantener la distancia con los animales, no alimentarlos y evitar llevarse la flora y fauna de su hábitat?

| | Frecuencia | Porcentaje | Porcentaje válido | Porcentaje acumulado |
|---|------------|--------------|-------------------|----------------------|
| Totalmente en desacuerdo | 0 | 0 | 0 | 0 |
| En desacuerdo | 0 | 0 | 0 | 0 |
| Válido Ni de acuerdo / Ni en desacuerdo | 0 | 0 | 0 | 0 |
| De acuerdo | 0 | 0 | 0 | 0 |
| Totalmente de acuerdo | 47 | 100.0 | 100.0 | 100.0 |
| Total | 47 | 100.0 | 100.0 | 100.0 |

Fuente: Elaboración propia

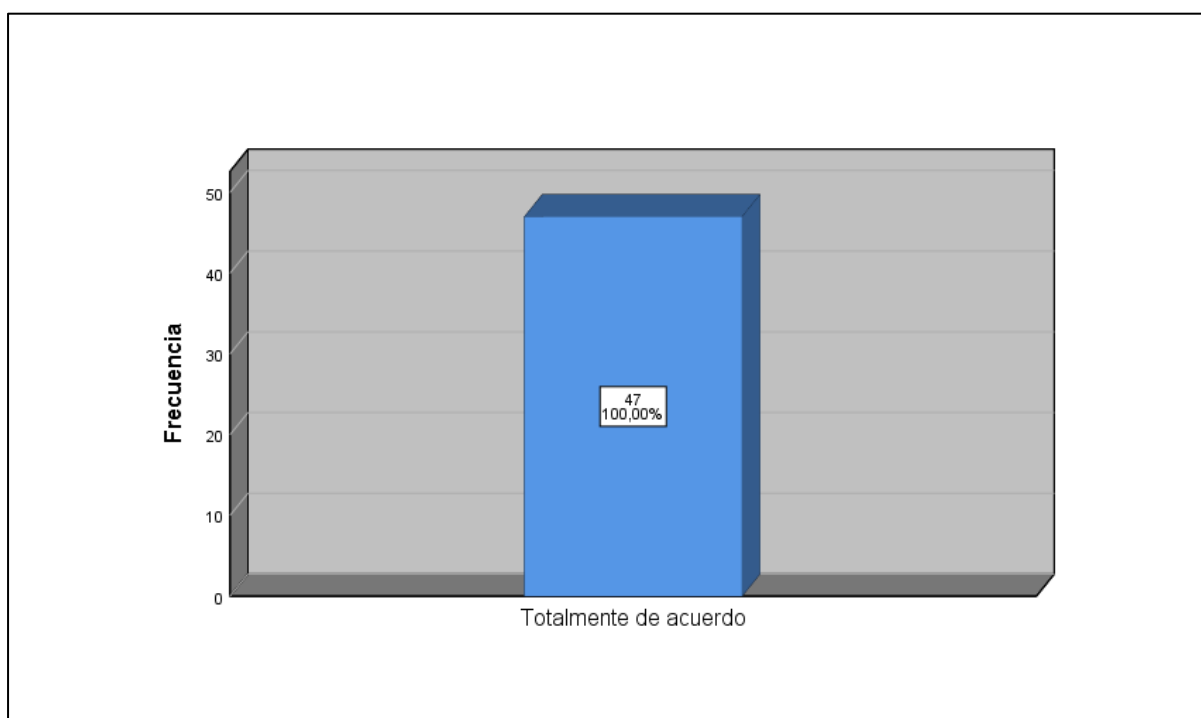


Figura 27. ¿El turista debe contribuir con la protección de la vida silvestre, así como respetar el entorno natural, mantener la distancia con los animales, no alimentarlos y evitar llevarse la flora y fauna de su hábitat?

Fuente: Elaboración propia

La presentación tabulada y gráfica de este resultado afirma que “*el turista debe contribuir con la protección de la vida silvestre, así como respetar el entorno natural, mantener la distancia con los animales, no alimentarlos y evitar llevarse la flora y fauna de su hábitat*”. Lo afirmó el 100% de los encuestados quienes precisaron estar “*totalmente de acuerdo*”.

Tabla 31

¿El turista debe ser considerado con otros visitantes, ya que ellos también desean disfrutar de la naturaleza?

| | | Frecuencia | Porcentaje | Porcentaje válido | Porcentaje acumulado |
|--------|----------------------------------|------------|--------------|-------------------|----------------------|
| Válido | Totalmente en desacuerdo | 0 | 0 | 0 | 0 |
| | En desacuerdo | 0 | 0 | 0 | 0 |
| | Ni de acuerdo / Ni en desacuerdo | 0 | 0 | 0 | 0 |
| | De acuerdo | 33 | 70.2 | 70.2 | 70.2 |
| | Totalmente de acuerdo | 14 | 29.8 | 29.8 | 100.0 |
| | Total | 47 | 100.0 | 100.0 | |

Fuente: Elaboración propia

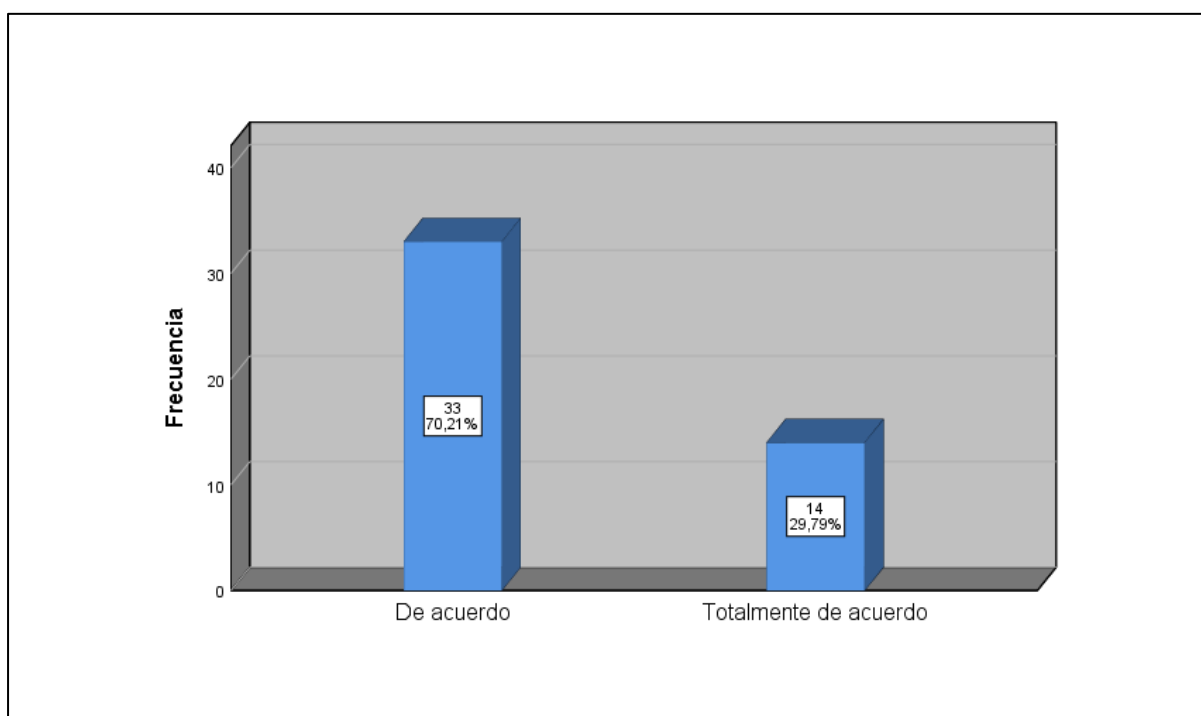


Figura 28. ¿El turista debe ser considerado con otros visitantes, ya que ellos también desean disfrutar de la naturaleza?

Fuente: Elaboración propia

La presentación tabulada y gráfica de este resultado afirma que “*el turista debe ser considerado con otros visitantes, ya que ellos también desean disfrutar de la naturaleza*”. Lo afirmó el 70.2% de los encuestados quienes precisaron estar “*de acuerdo*”.

Tabla 32

¿Existen turistas que demandan actividades de trekking en la Reserva Nacional de Paracas?

| | Frecuencia | Porcentaje | Porcentaje válido | Porcentaje acumulado |
|--------------|----------------------------------|--------------|-------------------|----------------------|
| Válido | Totalmente en desacuerdo | 2 | 4.3 | 4.3 |
| | En desacuerdo | 1 | 2.1 | 6.4 |
| | Ni de acuerdo / Ni en desacuerdo | 0 | 0 | 0 |
| | De acuerdo | 33 | 70.2 | 76.6 |
| | Totalmente de acuerdo. | 11 | 23.4 | 100.0 |
| Total | 47 | 100.0 | 100.0 | |

Fuente: Elaboración propia

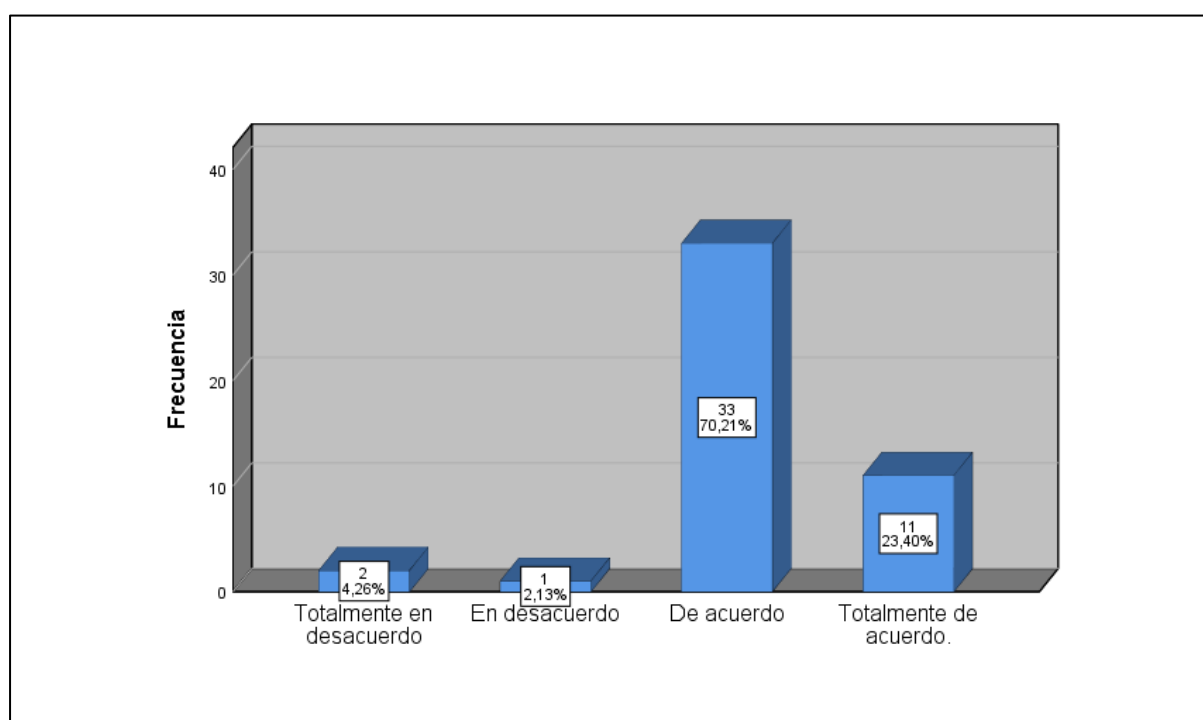


Figura 29. ¿Existen turistas que demandan actividades de trekking en la Reserva Nacional de Paracas?

Fuente: Elaboración propia

La presentación tabulada y gráfica de este resultado afirma que el 70.2% de los encuestados precisaron que existe una demanda de turistas que desean realizar actividades de trekking sobre la Reserva Nacional de Paracas.

Identificación de Rutas Ecoturísticas para impulsar el trekking en la Reserva Nacional de Paracas

1. Santo Domingo - El Istmo.
2. El Istmo - Playa Roja.
3. El Istmo – Playa Lagunillas.
4. Playa Lagunillas - Playa La Mina.
5. Playa Lagunillas - Punta Arquillo.
6. Punta Arquillo - Mirador De Nutria.
7. Punta Arquillo - Mirador De Lobos.
8. Playa Lagunillas – Playa los Viejos.
9. Playa Lagunillas – Playa Talpo.
10. Playa Lagunillas - Pampa Lechuza.
11. Santo Domingo - Mirador Flamencos.
12. Santo Domingo - Mirador Fósiles.
13. Mirador Fósiles - Playa Yumaque.
14. Playa Yumaque - La Catedral.
15. La Catedral -Playa las Salinas.
16. Playa Supay – Playa Mendieta.
17. Playa Mendieta – Albufera Laguna Grande.
18. Albufera Laguna Grande – Playa el Chucho.
19. Playa Carhuaz.

4.2 Discusión

El turismo de naturaleza en la Reserva Nacional de Paracas está concentrado en la diversidad biológica ubicada en la zona marina, islas, playas y acantilados. Lo afirmó el 63.8% de los encuestados precisaron estar “*de acuerdo*” y el 36.2%, precisaron estar “*totalmente de acuerdo*”. Frente a este resultado Sekercioglu, C. (2002), precisó que al mismo tiempo educa a los miembros de la comunidad sobre el valor de la biodiversidad y desarrolla iniciativas para proteger y preservar las áreas naturales. Por otro lado, la observación de aves tiene menos impacto en el medio ambiente que otras actividades turísticas. El rápido crecimiento del birdwatching y su enorme potencial para proporcionar un impulso económico, significa que la población local está comenzando a valorar y proteger las áreas naturales.

Cuando al encuestado se le preguntó “*¿La pesca artesanal en la Bahía de Paracas es desordenada?*”, el 83%, precisaron estar “*en desacuerdo*” y el 10.6%, precisaron estar “*totalmente en desacuerdo*”. En ese sentido Chaparro, M. (2010) el pescado de consumo abunda en todo el litoral, tales como Lagunillas, Laguna Grande, en la Bahía de Independencia y en el mismo Pisco, en la Caleta de San Andrés, en donde existen muelles y facilidades de eviscerado y lavado para la pesca artesanal.

En la Bahía de Paracas no existe depredación de lobos marinos y delfines a manos de los pescadores artesanales”. El 76.6% de los encuestado precisaron estar “*en desacuerdo*” y el 23.4%, precisaron estar “*totalmente en desacuerdo*”, se sabe que la actividad pesquera artesanal o industrial puede generar severos daños, si esta

no es debidamente planificada. Ante ello Chaparro, M. (2010) precisó que en la Reserva Nacional de Paracas es posible bucear en aguas cristalinas al lado de grupos de lobos marinos, delfines y pingüinos, una privilegiada actividad casi única en el mundo. Efectuar travesías guiadas en kayaks por ensenadas tranquilas, así como en las costas vírgenes a lo largo del litoral de Paracas constituye, asimismo, una aventura ecoturística de creciente potencial, es importante planificar también la actividad turística de buceo, para que esta, no genere daños irreparables al ecosistema.

Cuando se preguntó al encuestado “¿La zona correspondiente al Balneario El Chaco tiene desorden urbano?”, el 46.8%, de los encuestados afirmaron estar “en desacuerdo” y el 44.7%, de los encuestados precisaron estar “totalmente en desacuerdo”. Contrariamente Ugaz, S (2018) precisó que las ciudades que desean desarrollarse, optan por diferentes actividades económicas que les permitan satisfacer sus necesidades, tanto a nivel colectivo como individual. El turismo como actividad económica principal o complementaria ha permitido la mejora y el desarrollo de muchas ciudades.

Las embarcaciones de tipo bolicheras si generan contaminación de la zona marina, debido a la emisión de combustibles, lubricantes, entre otros. Lo afirmaron el 80.9% de los encuestados. Por esa razón es importante proponer actividades respetuosas con el medio ambiente. Sekercioglu, C. (2002) propuso que la observación de aves tiene un gran potencial para mejorar el bienestar económico y ambiental, al mismo tiempo educa a los miembros de la comunidad sobre el valor de la biodiversidad y desarrolla iniciativas para proteger y preservar las áreas

naturales. Por otro lado, la observación de aves tiene menos impacto en el medio ambiente que otras actividades turísticas. El rápido crecimiento del birdwatching y su enorme potencial para proporcionar un impulso económico, significa que la población local está comenzando a valorar y proteger las áreas naturales.

Cuando se preguntó al encuestado “¿*las embarcaciones para uso turístico generan contaminación de la zona marina debido a la emisión de combustibles y lubricantes cada vez que se realiza el mantenimiento o reparación de los motores*?”. El 63.8% de los encuestados precisaron estar “*de acuerdo*” y el 36.2% de los encuestados precisaron estar “*totalmente de acuerdo*”. Al respecto Ecología y Medio ambiente (s.f.) precisó que la mayoría de los detergentes contienen aditivos como los fosfatos, que son una de las principales causas de exceso de fitoplancton en el agua, provocando un crecimiento anómalo de algas, que al morir consumen el oxígeno disuelto en el agua e impiden el desarrollo de las bacterias, el de los peces y el de las demás formas de vida.

La mayoría de las embarcaciones para uso turístico en el muelle El Chaco, si cuentan con motores ecológicos los mismos que producen bajo niveles de ruido y emisiones”. Lo afirmó el 89.4% de los encuestados. Al respecto Chaparro, M. (2010) precisó que las visitas de los turistas en estas embarcaciones tienen impactos derivados de la falta de ordenamiento del sector que contribuyen a estresar a las aves y lobos. La mayoría de las veces perturban a los animales con el ruido de los motores, el movimiento de aguas, los gritos de los turistas, la cercanía y la densidad del tráfico.

Cuando se preguntó al encuestado “¿en zonas correspondiente a la Bahía de Paracas es posible notar la presencia de residuos sólidos?”. El 59.6% de los encuestados precisaron estar “de acuerdo” y el 25.5% de los encuestados precisaron estar “totalmente de acuerdo”. Al respecto Chaparro, M. (2010) precisó que la Bahía de Paracas tiene como debilidades al deficiente abastecimiento de agua potable, tratamiento de aguas residuales y tratamiento de residuos sólidos.

Cuando se preguntó a los encuestados “¿las playas aledañas al balneario El Chaco no son aptas para bañistas?”. El 100% de los encuestados precisaron estar “en desacuerdo”. Con referencia a ello Chaparro, M. (2010) precisó que las embarcaciones que zarpan llevando turistas a las Islas Ballestas generan contaminación inherente al desplazamiento de las embarcaciones (combustibles, limpieza, grasas, aceites) cuya magnitud e impacto son poco conocidos.

El turismo masivo hacia playa la mina, aumenta la presión sobre el ecosistema marino – costero, tal como lo afirmó el 66% de los encuestados quienes precisaron estar “de acuerdo” y el 34% de los encuestados que precisaron estar “totalmente de acuerdo”. Ramírez, L. (2021) precisó que para hacer ecoturismo en reservas naturales significa encontrar áreas bien conservadas, equilibrar el medio ambiente con el turismo y cumplir con las expectativas de los turistas. Actualmente, el ecoturismo se ha convertido en una importante fuente de divisas para las reservas naturales de todo el mundo, ayudando a generar ingresos para mejorar la conservación de la naturaleza, mejorar las condiciones de vida de los grupos humanos que habitan en la reserva natural junto a la toma de decisiones,

concientización de los pobladores y visitantes sobre el valor y preservación de sus recursos naturales.

El 100% de los encuestados precisaron que en la Reserva Nacional de Paracas si existe flora y fauna fosilizada”. Sobre ellos Chaparro, M. (2010) precisó que Paracas ha sido testigo de la evolución de la Tierra desde hace más de 200 millones de años. En la Playa la Mina, muy cerca de Lagunillas, se encuentran los testimonios fósiles de la era del Carbonífero y las huellas de helechos que prosperaron cuando la costa peruana apenas se asomaba del fondo marino y que posiblemente, sirvieron de alimento a los animales prehistóricos.

El turismo cultural en la Reserva Nacional de Paracas está restringido al Candelabro Paracas y al museo donde se exponen importantes restos de la cultura Paracas encontrados en Cerro Colorado. El 68.1% de los encuestados afirmaron estar “*de acuerdo*”. Al respecto Ugaz, S (2018) precisó que las ciudades que desean desarrollarse, optan por diferentes actividades económicas que les permitan satisfacer sus necesidades, tanto a nivel colectivo como individual. El turismo como actividad económica principal o complementaria ha permitido la mejora y el desarrollo de muchas ciudades. En las últimas décadas, la industria del turismo se ha esforzado por el desarrollo sostenible, siguiendo los estándares de uso racional de los recursos, teniendo en cuenta los beneficios sociales, ecológicos y económicos.

¿Algunos sitios arqueológicos dentro de la Reserva Nacional de Paracas han sido destruidos por el paso del tiempo y por los traficantes del patrimonio

cultural. Al respecto Báez, A. (2006) precisó que esta realidad no es más que una reacción necesaria ante el desarrollo del mercado y las nuevas tendencias, que obliga a los guías a adquirir conocimientos y habilidades para trabajar con grupos de profesionales. La gestión del medio ambiente, conocimiento de actividades como servicios y otras medidas con perspectiva de sostenibilidad.

Cuando se preguntó al encuestado “*¿La futura construcción de la carretera Comatrana - Carhuas, dentro de la Reserva Nacional de Paracas, frente a la isla Independencia, pone en riesgo a los sitios arqueológicos?*”. El 55.3% de los encuestados, precisó estar “*de acuerdo*” y el 17% afirmó estar “*totalmente de acuerdo*”. Una carretera puede traer la masificación de un territorio y con ello su deterioro si no existe una comunión entre el desarrollo y la sostenibilidad. Al respecto Orgaz, F. (2016), citado por Ramírez, L. (2021) propuso que las rutas turísticas son una forma de utilizar el patrimonio natural y cultural de un lugar, aprovechar su gran potencial en términos de riqueza natural y cultural, y desarrollar actividades turísticas para lograr un desarrollo sostenible.

Existe una mínima coordinación institucional entre las diferentes instancias de gobierno. Lo afirmó el 85.1% de los encuestados. De no existir una mínima coordinación con los organismos públicos, esto significa que hay carencia de liderazgo en la gestión del turismo.

Las limitadas vías de comunicación hacia el litoral de la Reserva Nacional de Paracas han permitido que algunos sectores presenten buenas condiciones de conservación. Lo afirmó el 70.2% de los encuestados. Malpartida, S. (2019) en este

caso, la base del estudio es conocer qué recursos turísticos potenciales prefieren los turistas a la hora de realizar actividades turísticas, así como sus preferencias en cuanto a accesibilidad, equipamientos e infraestructuras

Cuando se preguntó al encuestado “¿*las actividades de transporte terrestre para movilizar personal, materia prima y productos se ha incrementado debido al funcionamiento de la planta de extracción de sal, planta de fraccionamiento de Pluspetrol, industrias harineras, Aceros Arequipa, entre otras?*?”. El 95.7% de los encuestados precisaron estar “*de acuerdo*”. Ramírez, L. (2021) precisó que para hacer ecoturismo en reservas naturales significa encontrar áreas bien conservadas, equilibrar el medio ambiente con el turismo y cumplir con las expectativas de los turistas. Actualmente, el ecoturismo se ha convertido en una importante fuente de divisas para las reservas naturales de todo el mundo, ayudando a generar ingresos para mejorar la conservación de la naturaleza, mejorar las condiciones de vida de los grupos humanos que habitan en la reserva natural junto a la toma de decisiones, concientización de los pobladores y visitantes sobre el valor y preservación de sus recursos naturales.

Cuando se preguntó al encuestado “¿*El uso de transportes para la actividad turística como buses, camionetas 4x4, areneros se realiza de manera descontrolada, causando impactos al paisaje y alterando el comportamiento normal de algunas aves?*?”. De este resultado se afirmó que el 38.3% de los encuestados precisaron “*Ni de acuerdo / Ni en desacuerdo*” y el 44.7% afirmaron “*de acuerdo*”. Verdugo, C. et al. (2021) precisó que el diseño técnico de la ruta contempla ofrecer dos paquetes turísticos competitivos y sostenibles.

Adicionalmente, se definieron estrategias de promoción de productos y merchandising a través del marketing mix. A nivel ambiental se aplicó el método de la matriz Lazarus-Lagos para identificar los posibles impactos del proyecto.

Cuando se preguntó al encuestado ¿La expansión urbana y la diversificación económica que experimenta la Bahía de Paracas y su entorno, aumentan la presión sobre los ecosistemas? De este resultado se afirmó que el 100% de los encuestado precisaron estar “*totalmente de acuerdo*”. Ugaz, S (2018) al respecto precisó lo siguiente, las ciudades que desean desarrollarse, optan por diferentes actividades económicas que les permitan satisfacer sus necesidades, tanto a nivel colectivo como individual. El turismo como actividad económica principal o complementaria ha permitido la mejora y el desarrollo de muchas ciudades.

Cuando se preguntó al encuestado “*¿En algunas zonas de la Bahía de Paracas los bañistas han reportado accidentes con redes y anzuelos de pescadores?*”. De este estudio se afirmó que el 27.7% de los encuestados precisaron estar “*Ni de acuerdo / Ni en desacuerdo*”; el 31.9% afirmaron estar “*de acuerdo*” y el 21.3% precisaron estar “*totalmente de acuerdo*”. MINCETUR (2008) al respecto precisó que, por el número de actividades que se realizan en el mar de la bahía, es peligroso bañarse en el área: se han dado casos de accidentes con redes y anzuelos de pescadores; las mismas algas constituyen un peligro para el bañista no experimentado.

Cuando se preguntó al encuestado “¿A pesar de ser una de las zonas turísticas más representativas del Perú y una de las cinco áreas naturales protegidas más visitadas del país, las condiciones socioeconómicas de Paracas no reflejan el reparto de los beneficios económicos de la actividad a toda su población?”. De este estudio se precisó que el 36.2% de los encuestados afirmaron estar “ni de acuerdo / ni en desacuerdo” y el 44.7% afirmaron estar “de acuerdo”. Al respecto es importante lo precisado por Ramírez, L. (2021) hacer turismo en reservas naturales significa encontrar áreas bien conservadas, equilibrar el medio ambiente con el turismo y cumplir con las expectativas de los turistas. Actualmente, el turismo se ha convertido en una importante fuente de divisas para las reservas naturales de todo el mundo, ayudando a generar ingresos para mejorar la conservación de la naturaleza, mejorar las condiciones de vida de los grupos humanos junto a la toma de decisiones, concientización de los pobladores y visitantes sobre el valor y preservación de sus recursos naturales. El turismo es la actividad turística de más rápido crecimiento en el mundo. Los productos turísticos en contacto con la naturaleza se han incrementado en América Latina y el Caribe. Por lo tanto, las áreas naturales protegidas son los mejores escenarios para el desarrollo o promoción del turismo.

El 100% de los encuestados precisaron estar “totalmente de acuerdo” que “para hacer trekking el turista debe estar debidamente informado sobre la Reserva Nacional de Paracas, además de contar con el equipamiento necesario”. Salas, M. (2015) afirmó que los turistas que hacen trekking tienen un buen nivel económico, por tal razón están en capacidad de poseer el equipamiento necesario, el mismo que suele ser costoso. Los amantes del trekking son personas con estudios superiores

que buscan ambientes naturales, tienen necesidades de servicios de seguridad e higiene, servicios de salud y una mejor infraestructura que les permita desarrollar actividades turísticas de día completo o de fin de semana.

Cuando se preguntó al encuestado “¿Durante el trekking el turista deberá desplazarse por los senderos establecidos, para minimizar el daño hacia los recursos naturales y culturales?”. De este estudio se precisó que el 31.9% de los encuestados afirmaron estar “de acuerdo” y el 68.1% de los encuestados precisaron estar “totalmente de acuerdo”. Muy cierto lo preciado por estos resultados, las actividades de trekking deben ser planificadas, en todo momento el turista deberá desplazarse por senderos delimitados, no solo para proteger los ecosistemas sino también para poner a buen recaudo su integridad física.

El 93.6% de los encuestado precisaron estar “totalmente de acuerdo”, con qué, “el turista debe retornar los residuos generados durante su visita y evitar en todo momento incinerarlos”. Al respecto Chaparro, M. (2010) precisó que la Bahía de Paracas tiene como debilidades al deficiente abastecimiento de agua potable, tratamiento de aguas residuales y tratamiento de residuos sólidos.

El 100% de los encuestado precisaron que “el turista debe dejar el sitio que visitó tal como lo encontró y debe evitar llevarse bienes de valor cultural o natural”. Los turistas cuando visitan un espacio natural, goce o no este espacio de la protección de las autoridades públicas, jamás un turista o visitante deberá llevarse algún elemento de la flora, fauna o patrimonio cultural, asimismo los prestadores de servicios no deberán ofertar especies silvestres que estén protegidas

o en peligro de extinción o cualquier otro acto que incurra en el tráfico ilícito del patrimonio cultural.

El 100% de los encuestados afirmaron estar “*totalmente de acuerdo*”, con que “*el turista debe contribuir con la protección de la vida silvestre, así como respetar el entorno natural, mantener la distancia con los animales, no alimentarlos y evitar llevarse la flora y fauna de su hábitat*”. Al respecto Chaparro, M. (2010) precisó que las visitas de los turistas tienen impactos derivados de la falta de ordenamiento territorial, el mismo que contribuye a estresar a las especies que habitan dentro de un espacio natural. La mayoría de las veces tanto aves como mamíferos son perturbados en su tranquilidad con los ruidos producidos por los motores de los vehículos, el bullicio de las delegaciones de turistas, la proximidad a las especies y el alimentarlos directamente o indirectamente con los residuos sólidos orgánicos que abandonamos en los lugares de visita.

El 70.2% de los encuestados afirmaron estar “*de acuerdo*”, con que “*el turista debe ser considerado con otros visitantes, ya que ellos también desean disfrutar de la naturaleza*”. En muchos lugares donde se hace turismo de naturaleza, los guías naturalistas suelen usar altavoz para dirigirse a sus grupos, otros ponen la música de los celulares en alto volumen y otros suelen llevar bebidas alcohólicas cuando hacen camping, sumado a ello las fogatas que dependiendo las circunstancias generan severas consecuencias en el deterioro medioambiental. Debemos tener en cuenta que, en nuestra delegación de visitantes hacia un espacio natural, hay personas que desean tener un encuentro amigable y fraterno con la naturaleza.

V.- CONCLUSIONES

- A. Se identificaron 19 rutas ecoturísticas, las mismas que contribuirán a impulsar el trekking en la Reserva Nacional de Paracas. Para identificar estas rutas ecoturísticas contamos con el apoyo de los Guarda Parques de la Reserva Nacional de Paracas, con quienes realizamos el recorrido de las 19 rutas provistos de equipos de geolocalización. Es importante precisar que recorrer por esta zona en donde se encuentran las 19 rutas, está permitido por el comité gestor de la Reserva Nacional de Paracas. Finalmente, el 70.2% de los operadores de turismo encuestados precisaron que existe una fuerte demanda de turistas que desean realizar actividades de trekking en la Reserva Nacional de Paracas.
- B. Se diagnosticó el desarrollo de la actividad ecoturística sobre la Reserva Nacional de Paracas y para ello se tomó en consideración los indicadores tales como diversidad biológica, la pesca artesanal, depredación de fauna, ordenamiento territorial, contaminación e impacto de las embarcaciones pesqueras, Contaminación e impacto de las embarcaciones de uso turístico, presencia de residuos sólidos, el turismo masivo en playa “la Mina”, la existencia de elementos fosilizados, el componente cultural y el factor socioeconómico.
- C. Se identificó los recursos turísticos que contribuirán a impulsar el trekking sobre la Reserva Nacional de Paracas, utilizando como herramienta, el Inventario de Recursos Turísticos propuesto por MINCETUR. El inventario de recursos turístico consiste en un registro prioritario de los recursos turísticos que poseen potencial para ser convertidos en productos turísticos.

VI.- RECOMENDACIONES

- a) Implementar un Plan para el equipamiento de rutas ecoturísticas para la práctica de Trekking como deporte de aventura dentro de la Reserva Nacional de Paracas, en consenso con todos los miembros del Comité de Gestión de la Reserva Nacional de Paracas y los operadores de turismo.
- b) Realizar el correspondiente estudio de las 19 rutas para identificar la existencia o no de algún componente arqueológico y así poder abordar medidas de salvaguarda del patrimonio cultural en la Reserva Nacional de Paracas.
- c) Fomentar la practica responsable de las actividades turísticas y no turísticas sobre el espacio marino y costero de la Reserva Nacional de Paracas, especialmente en playa “La Mina”, ya que en los últimos años se viene promoviendo el turismo masivo en esta parte de la Reserva Nacional de Paracas.
- d) Proponer actividades de turismo sostenible para reducir la presión que vienen sufriendo los ecosistemas marinos – costero de la Reserva Nacional de Paracas.

REFERENCIAS BIBLIOGRÁFICAS

- Andarríos, M. (2021). *Actividad turística: Ecosistemas*. Cali, Colombia.: <https://www.cali.gov.co/turismo/publicaciones/164860/sostenibilidad-encali/>.
- Abreau, J y Breiza, M. (2015). *Diseñar una ruta turística dirigida a personas de 18 a 70 años, del municipio Puerto Cabello, estado Carabobo*. Universidad de Carabobo, Bárbula, Venezuela.
- Asmat, R. (2016). *Condiciones geográficas que presentan la reserva y el santuario nacional de Calipuy para la práctica de trekking*. <https://repositorio.upn.edu.pe/handle/11537/10710>
- Báez, A. (2006) *Guía naturalista: actor clave en ecoturismo*. *Revista Ambientico*. <https://www.ambientico.una.ac.cr/revista-ambientico/guia-naturalista-actor-clave-en-ecoturismo/>
- Calderón Puerta, D., Arcila Garrido, M., y López Sánchez, J. (2018). *Las Rutas e Itinerarios Turístico-Culturales en los Portales Oficiales de Turismo de las Comunidades Autónomas Españolas*. <https://core.ac.uk/download/pdf/187421459.pdf>
- Chaparro, M. (2010). *La Concesión como modelo de gestión de zonas ecoturísticas: el caso de la Reserva Nacional de Paracas*. UNMSM. <https://hdl.handle.net/20.500.12672/425>
- Duxplorer (2014). *Turismo de aventura*. <http://trekkingtoursduxplorer.blogspot.pe/>
- Egrejas, M., Bursztyn, I., y Junior, R. do S. B. (2013). *La valoración del diálogo en la construcción e implementación de rutas turísticas: Proyectos Palacios de Rio y Central de Turismo Comunitario de la Amazonia - Brasil*. *Estudios y perspectivas en turismo*, 22(6), 1160-1181
- Hernández, D. (2019). *El ecoturismo como alternativa para el desarrollo sostenible*, Perú. Universidad Nacional Pedro Ruiz Gallo: Lambayeque.
- Instituto para el Desarrollo y la Promoción de l'Alt Pirineu y Aran (2016). *El método SENDIF. Criterios para determinar el grado de dificultad de los itinerarios a pie*. <https://www.sompirineu.cat/wp-content/uploads/2015/11/MetodoSENDIF>
- López, S. (2019). *Fundamentos de la teoría general del turismo*. México

- MINCETUR (2008). *Diagnostico socio ambiental de la reserva nacional de paracas y zona de amortiguamiento*.
http://humboldt.iwlearn.org/es/sitios-piloto/-1/diagnostico_socio_Ambiental_paracas.pdf
- Malpartida, S. (2019). *Potencial turístico estudio de casos: turistas del Santuario Nacional de Huayllay – Pasco, 2019*.
<https://repositorio.urp.edu.pe/handle/20.500.14138/2519>
- Mendoza, A. (2020). *Turismo de aventura como alternativa de diversificación de la oferta turística en la reserva nacional de Lachay, Lima*.
<https://repositorio.uss.edu.pe/handle/20.500.12802/8057>
- Organización Mundial del Turismo. (2021). *Turismo, Ecoturismo y Protección de Áreas*. México: Trillas. Disponible en:
<https://www.un.org/sustainable-development/es/sustainable-consumption-production/>.
- Orgaz, F. (2016). *El turismo como motor potencial para el desarrollo económico de zonas fronterizas en vías de desarrollo. Un estudio de caso*.
<https://www.redalyc.org/jatsRepo/1934/193449985009/html/index.html>
- Pinedo, J. (2022). *Identificación de las Rutas Ecoturísticas, para impulsar el Senderismo en el Valle del Cusco – 2020*.
<https://repositorio.uandina.edu.pe/handle/20.500.12557/4734>
- Pizarro, P. (2018). *Diseño de una ruta de turismo de montaña en el distrito de Chicla*. USMP.
<https://repositorio.usmp.edu.pe/handle/20.500.12727/4293>
- PromPerú. (2008). *Perfil del turista de aventura. Lima, Perú*.
- Ramos, L. (2015). *Trekking como actividad turística alternativa para el desarrollo local del Distrito de Olleros, Provincia de Huaraz*.
<https://cybertesis.unmsm.edu.pe/handle/20.500.12672/4583>
- Rojas, J. y Cabrera, D. (2022). *Estudio de las Competencias Laborales y Desarrollo Profesional de los Guías de Turismo de Trekking que Prestan Servicio en el Cañón del Colca, Arequipa 2020*.
<https://repositorio.ucv.edu.pe/handle/20.500.12692/100557>
- Ramírez, L. (2021). *Ecoturismo como alternativa para proteger y desarrollar el Santuario Nacional de Ampay, Apurímac, Perú*.
<https://repositorio.lamolina.edu.pe/handle/20.500.12996/4662>
- Salas, M. (2015). *El turismo alternativo (ciclismo y trekking) y su importancia para el desarrollo sostenible del distrito de Pachacámac*.
<https://repositorio.usmp.edu.pe/handle/20.500.12727/2059>

- Sekercioglu, C. (2002). *Impacts of birdwatching on hu*
- Turismo de Observación. (2018). *Observación de Aves*.
<https://www.turismodeobservacion.com/observacion-de-aves-/blog/25/>
- Torrejón, H. (2017). *Condiciones turísticas para el desarrollo de una ruta turística de trekking en el distrito de San Jerónimo de Surco 2017*.
<https://repositorio.ucv.edu.pe/handle/20.500.12692/100557>
- Ugaz, S. (2018). *Ecoturismo como oportunidad de desarrollo sostenible del distrito de Jazán, departamento de Amazonas - 2015*.
<https://repositorio.uss.edu.pe/handle/20.500.12802/4567>
- Verdugo, C., Bayancela, S., Salas, E. Y Cajo, R. (2021). *Ruta turística de aventura como alternativa de turismo sostenible y desarrollo en Cañi, Chimborazo – Ecuador*.
<https://polodelconocimiento.com>. <https://doi.org/10.23857/pc.v6i12.3461>.
- Vasco, J. (2022). *El trekking como una alternativa de desarrollo sostenible. Caso de estudio: parroquia Emilio María Terán, cantón Pillaro, provincia Tungurahua – Ecuador*. <https://repositorio.uta.edu.ec/handle/123456789/35276>
- Vilela, T; Rubio, J.C; Escobedo, A; Bruner, A; Conner, A. 2018. *El Impacto económico local del turismo en Áreas Naturales Protegidas del Perú*. Congreso Nacional de Investigaciones Científicas en áreas Naturales Protegidas 2018, Lima, Perú.

ANEXOS

Anexo 01
Matriz de consistencia

| Problema | Objetivo | Hipótesis | Variable | Dimensión | Indicador | | |
|--|--|--|------------|-----------|--|--|--|
| General ¿De qué manera la identificación de rutas ecoturísticas puede impulsar el trekking en la Reserva Nacional de Paracas? | General Identificar las rutas ecoturísticas que permitan impulsar el trekking en la Reserva Nacional de Paracas. | General La identificación de rutas ecoturísticas puede impulsar favorablemente el trekking en la Reserva Nacional de Paracas. | Ecoturismo | Ambiental | 1. Diversidad biológica. 2. Pesca artesanal 3. Depredación de la fauna 4. Desorden urbano. 5. Embarcaciones de tipo bolichera. 6. Embarcaciones de uso turístico. 7. Contaminación-embarcaciones de uso turístico. 8. Motores ecológicos. 9. Residuos sólidos. 10. Playa no apta para bañistas. 11. Playa La Mina. 12. Fósil. | | |
| Específico P.E. (1) ¿Como se puede identificar las rutas ecoturísticas en la Reserva Nacional de Paracas? | Específico O.E. (1) Diagnosticar la actividad ecoturística en la Reserva Nacional de Paracas. | Específica H.E. (1) Las rutas ecoturísticas en la Reserva Nacional de Paracas se puede identificar haciendo un diagnóstico de la actividad turística. | | | Cultural | 13. Candelabro y museo Paracas. 14. Destrucción de sitios arqueológicos. 15. carretera Comatrana - Carhuas | |
| Específico P.E. (2) ¿Como se puede impulsar el trekking en la Reserva Nacional de Paracas? | Específico O.E. (2) Identificar los recursos turísticos que coadyuven a impulsar el trekking en la Reserva Nacional de Paracas. | Específica H.E. (2) El trekking en la Reserva Nacional de Paracas se puede impulsar dando a conocer los recursos turísticos naturales y culturales. | | | | Socio económico | 16. Coordinación institucional. 17. Limitadas vías de comunicación. 18. Transporte de materia prima. 19. Transporte terrestre turístico. 20. Expansión urbana. 21. Accidentes con redes y anzuelos. 22. Beneficios económicos. |
| | | | | Trekking | | | Principios Leave no Trace |
| | | | | | | | |

Anexo 02

Rutas ecoturísticas

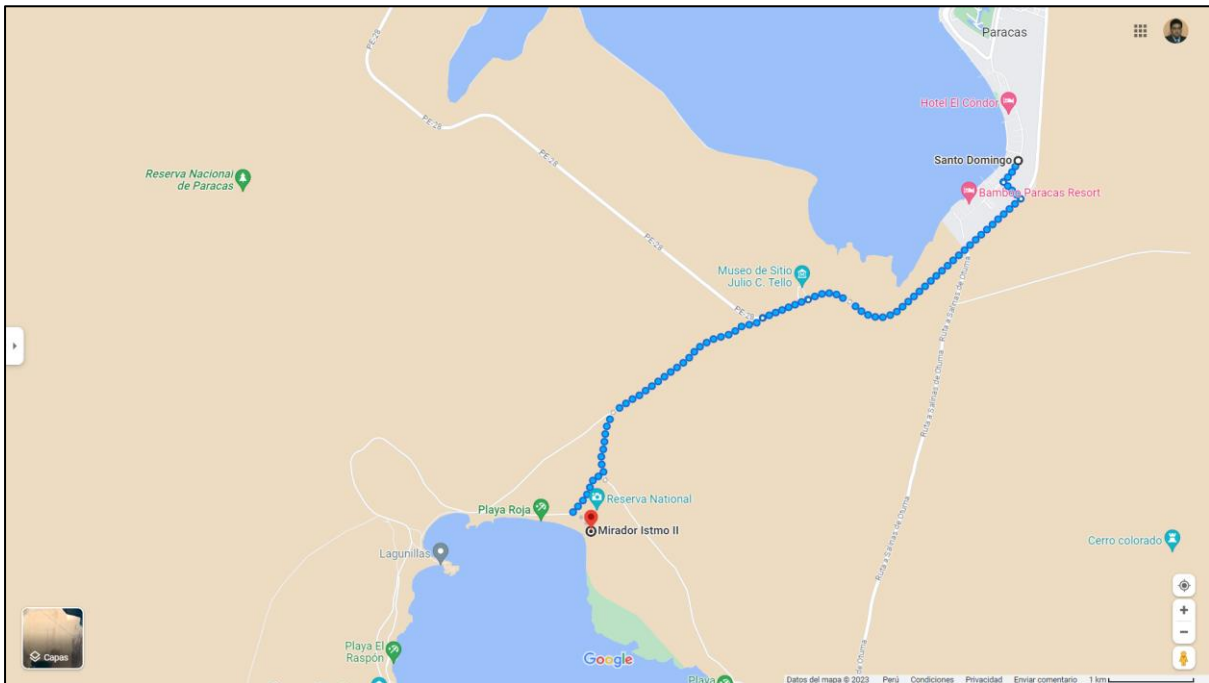


Figura 30. Ruta Mirador Istmo – Santo Domingo
Fuente: Google maps

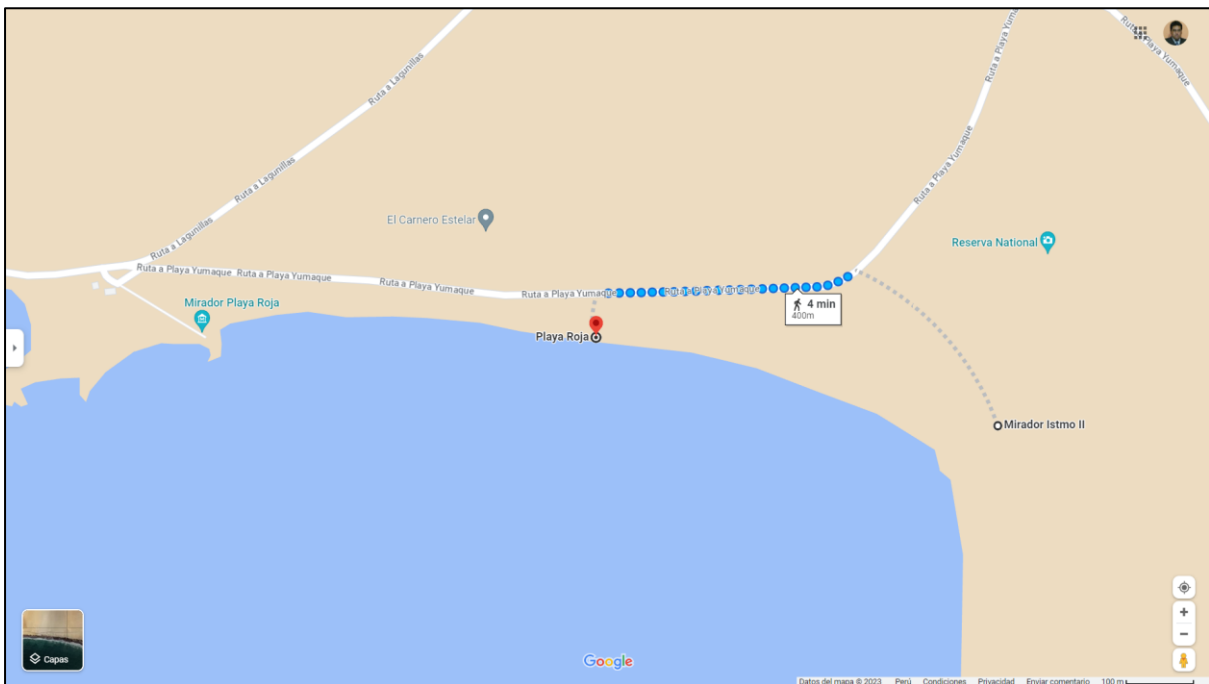


Figura 31. Ruta Mirador Istmo – Playa Roja
Fuente: Google maps

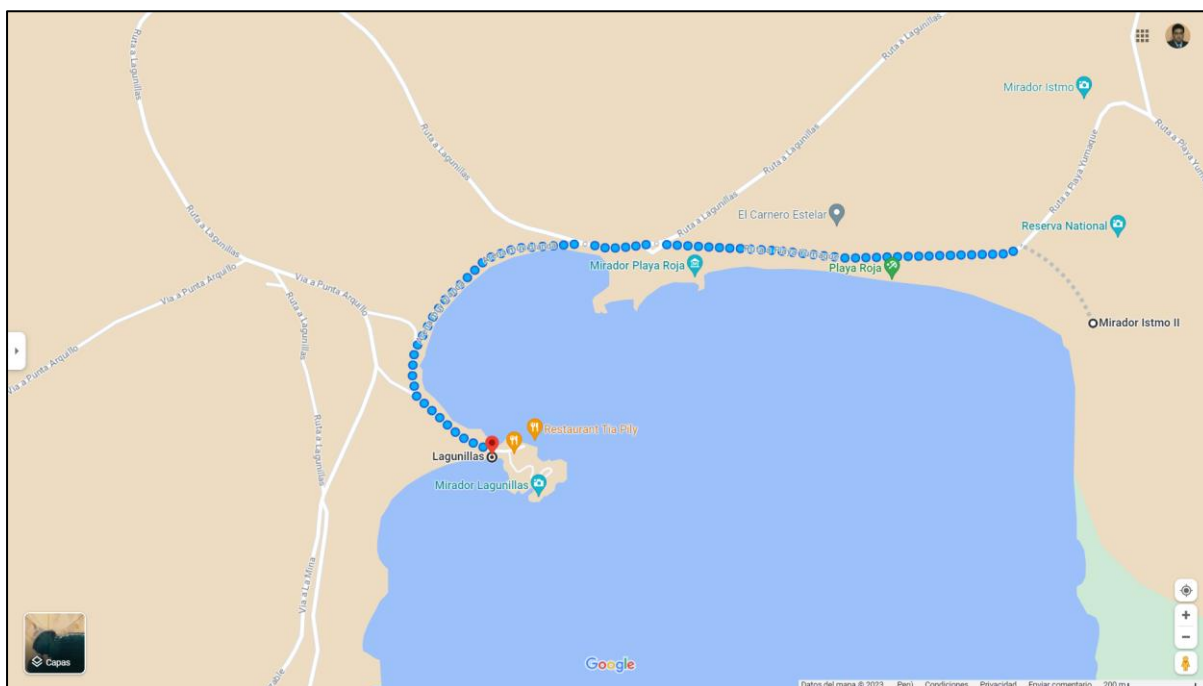


Figura 32. Ruta Mirador Istmo – Lagunillas
Fuente: Google maps

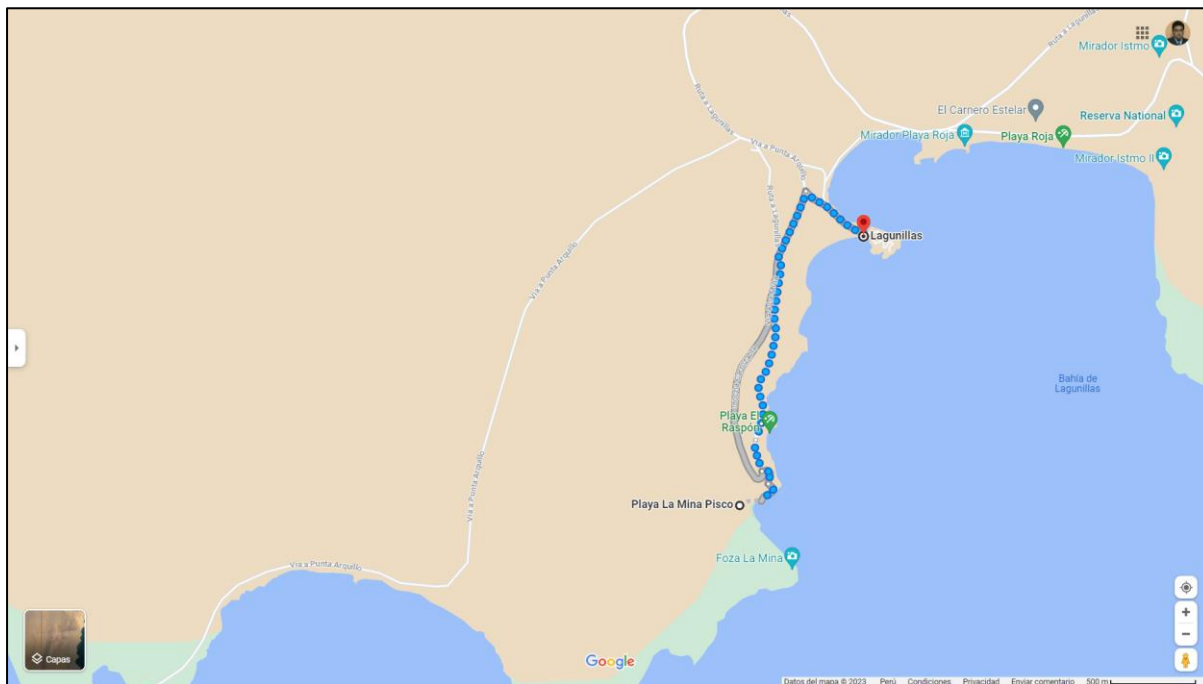


Figura 33. Ruta Lagunillas – Playa la Mina
Fuente: Google maps

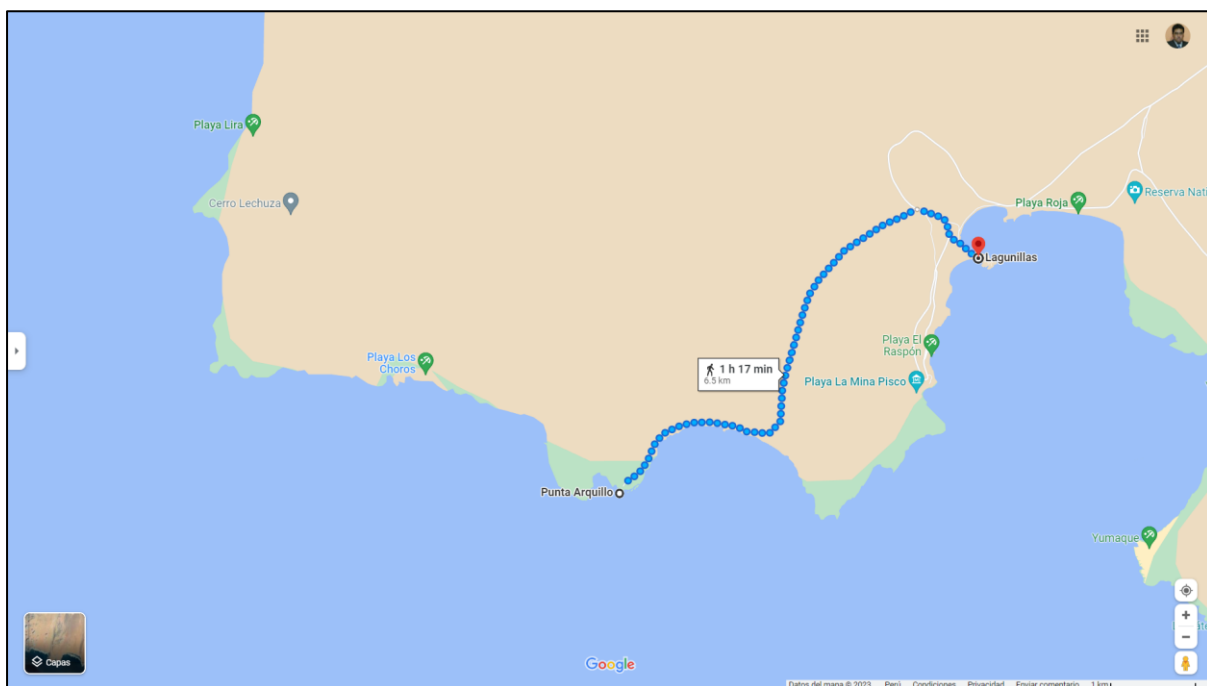


Figura 34. Ruta Lagunaillas – Punta Arquillo
Fuente: Google maps

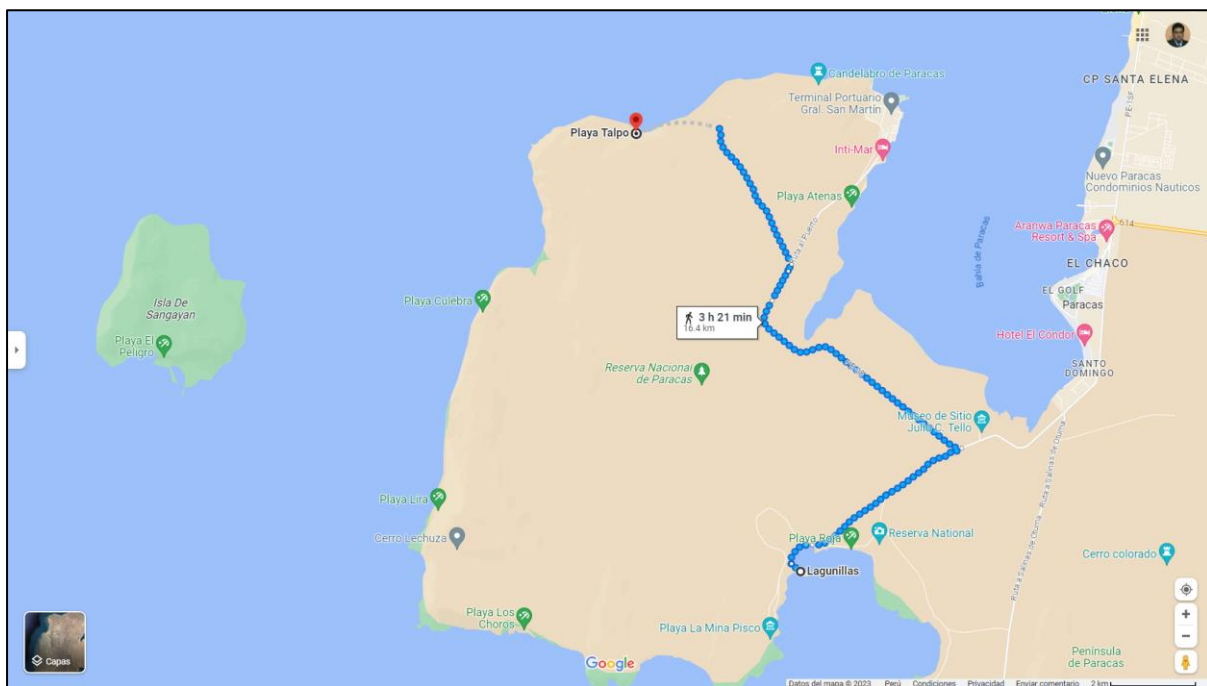


Figura 35. Ruta Lagunaillas – Playa Talpo
Fuente: Google maps

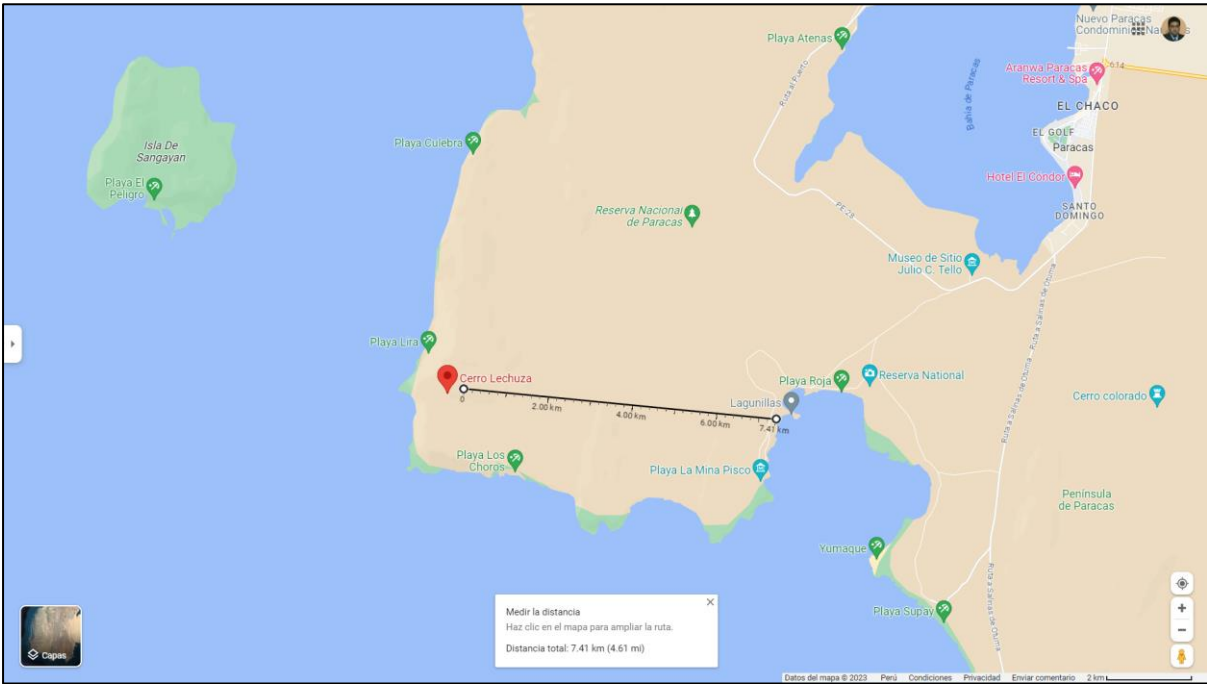


Figura 36. Ruta Lagunillas – Pampa Lechuzas
Fuente: Google maps

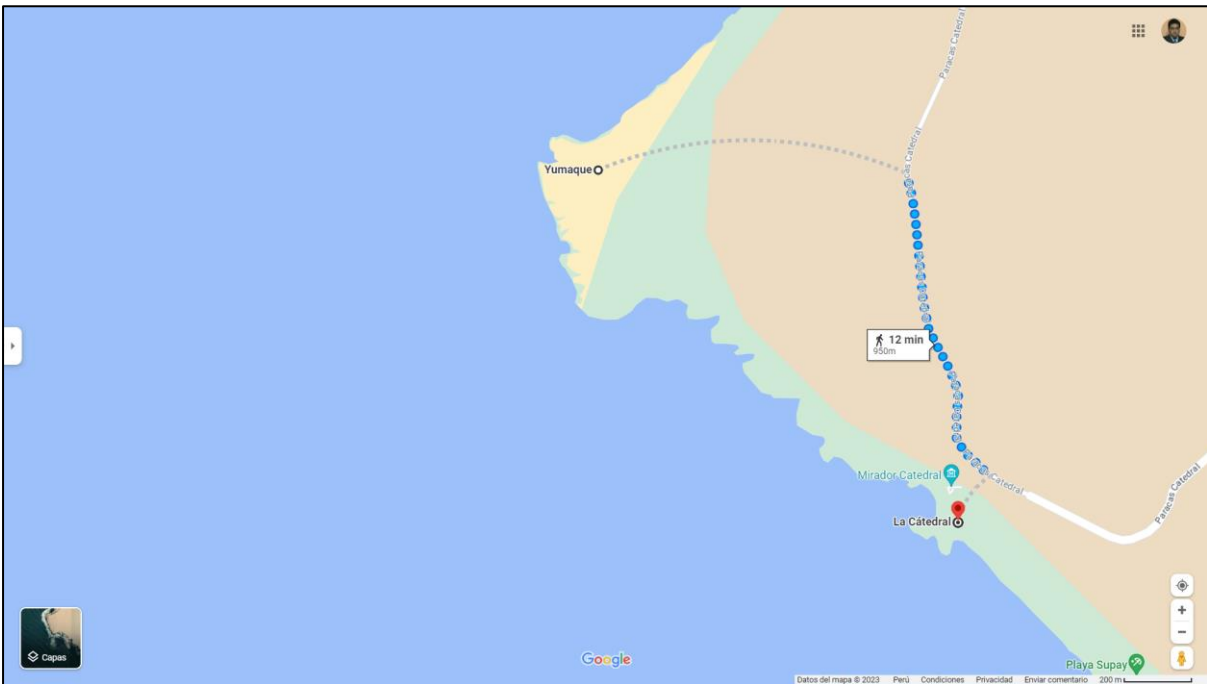


Figura 37. Ruta Yumaque – La Catedral
Fuente: Google maps

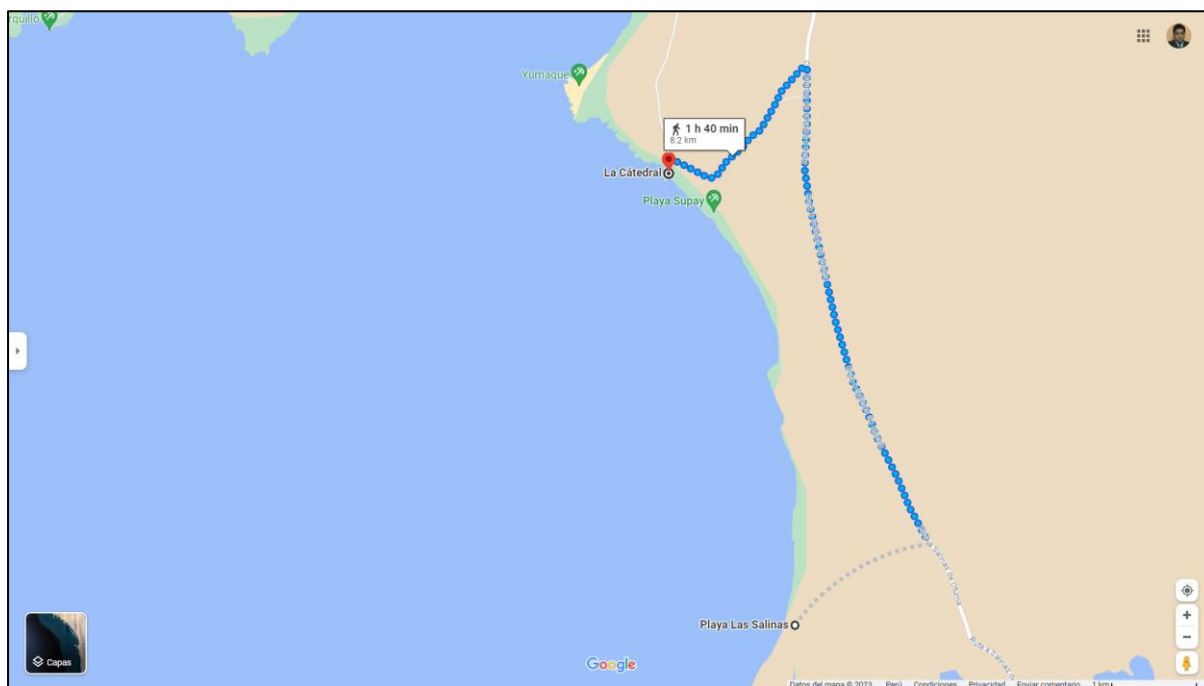


Figura 38. Ruta La Catedral – Las Salinas
Fuente: Google maps

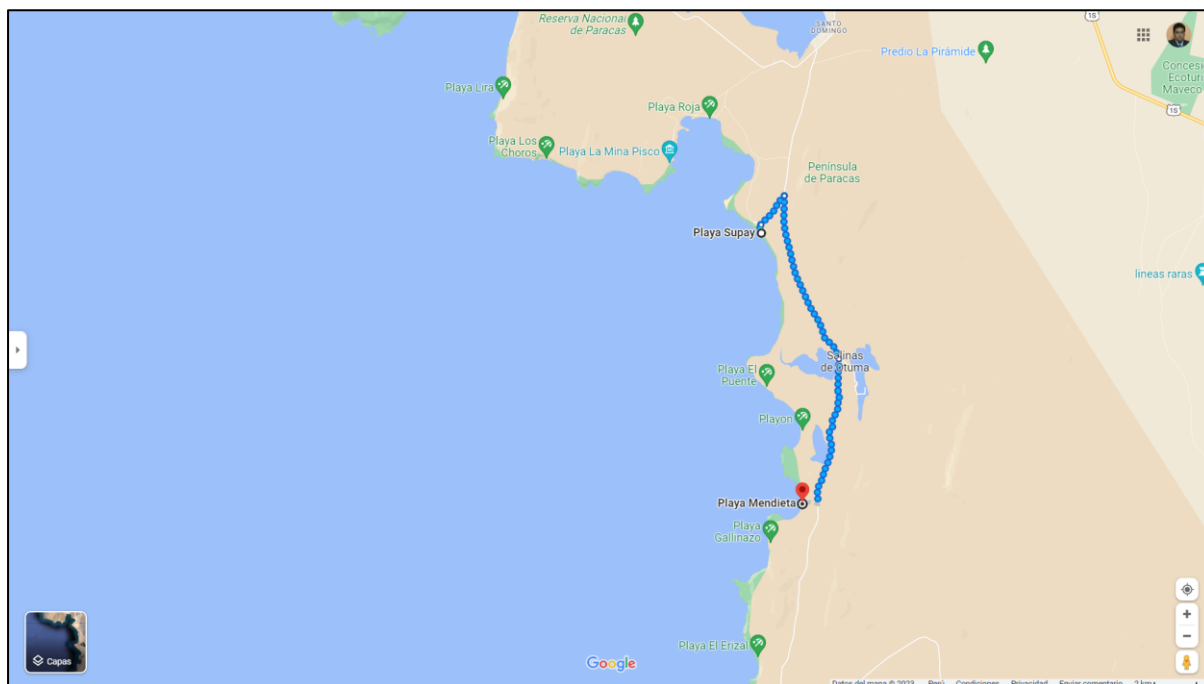


Figura 39. Ruta Playa Supay – Playa Mendieta
Fuente: Google maps

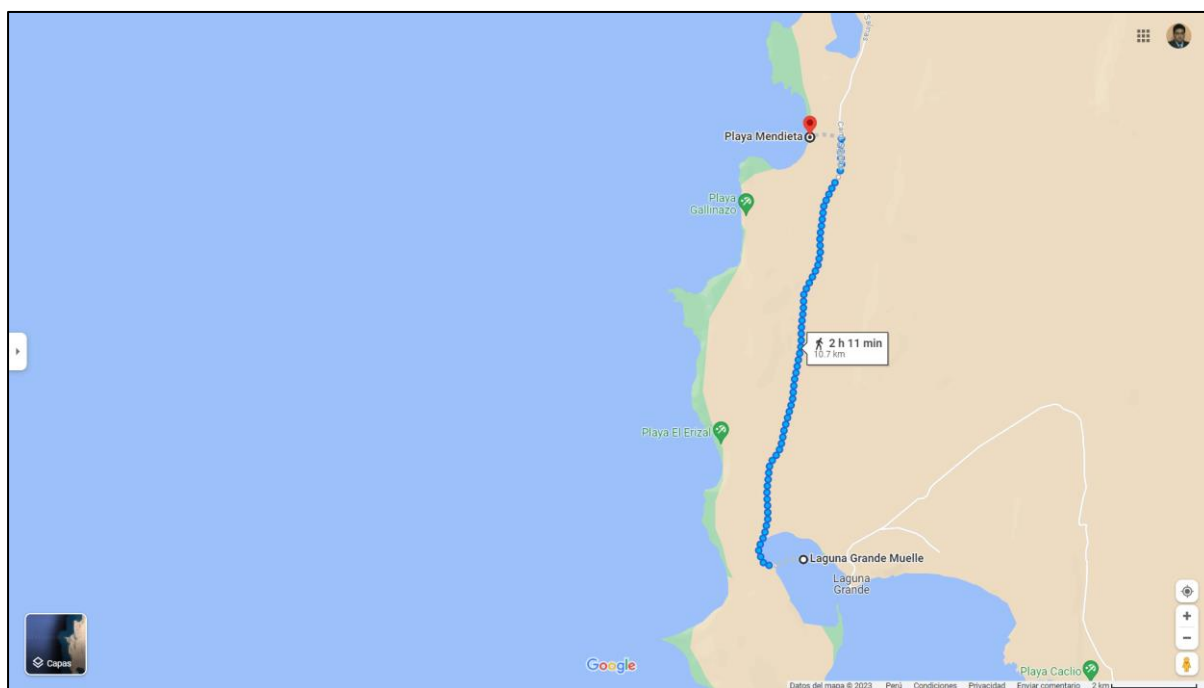



















Figura 40. Ruta Playa Mendieta – Laguna Grande
Fuente: Google maps



Anexo 03

Identificación de Rutas Ecoturísticas para impulsar el trekking en la Reserva Nacional de Paracas

| ZONA | RUTA | DISTANCIA RECORRIDO | RASGOS INTERPRETATIVOS | NIVEL DE DIFICULTAD | ACTIVIDADES PERMITIDAS | RECOMENDACIONES | FOTO |
|------------|---------------------------|---------------------|--|---------------------|---|--|---|
| ZONA NORTE | SANTO DOMINGO EL ISTMO | 6 km. | Desierto Marino Costero, paisajismo, safari fotográfico. | Medio. | Trekking, Ciclismo, Moto Cross, Birdwatching. | No salir del sendero y no arrojar residuos. |  |
| | EL ISTMO PLAYA ROJA | 2 km. | Orilla de Playa Roja, Acantilados Santa María, Desierto Marino Costero, Fauna local. | Fácil | Trekking, Ciclismo, Moto Cross, Birdwatching. | No salir del sendero, no perturbar la fauna local y no arrojar residuos. |  |
| | EL ISTMO LAGUNILLAS | 3.5 km | Embarcadero Artesanal, Desierto Costero, Fauna local, Mirador. | Fácil | Trekking, Ciclismo, Moto Cross, Birdwatching, off road. | No salir del sendero, no perturbar la fauna local y no arrojar residuos. |  |
| | LAGUNILLAS LA MINA | 2 km. | Fauna Local, paisajismo. | Medio | Trekking, Ciclismo, Moto Cross, Birdwatching, off road, pesca deportiva y recreativa. | No salir del sendero, no perturbar la fauna local y no arrojar residuos. |  |
| | LAGUNILLAS PUNTA ARQUILLO | 5 km. | Fauna Local, paisajismo. | Medio. | Trekking, Ciclismo, Moto Cross, Birdwatching, off road, pesca deportiva y recreativa. | No salir del sendero, no perturbar la fauna local y no arrojar residuos. |  |

| | | | | | | | |
|----------|--|--------|---|--------|---|---|---|
| | PUNTA ARQUILLO MIRADOR DE NUTRIA | 2 km. | Fauna Local (nutria marina / lontra felina), paisajismo. | Medio. | Trekking, Ciclismo, Birdwatching, pesca deportiva y recreativa. | No salir del sendero, no perturbar la fauna local y no arrojar residuos. |  |
| | PUNTA ARQUILLO MIRADOR DE LOBOS | 3 km. | Fauna Local (lobo marino / ortocefalus australis), paisajismo. | Medio. | Trekking, Ciclismo, Birdwatching, pesca deportiva y recreativa. | No salir del sendero, no perturbar la fauna local y no arrojar residuos, no acercarse a los acantilados. |  |
| | LAGUNILLAS LOS VIEJOS | 8.5 km | Fauna Local, paisajismo. | Alto. | Trekking, Ciclismo, Moto Cross, Birdwatching, off road, pesca deportiva y recreativa. | No salir del sendero, no perturbar la fauna local y no arrojar residuos, cuidado con las zonas de desprendimientos de rocas. |  |
| | LAGUNILLAS TALPO | 9 km. | Fauna Local, paisajismo. | Medio. | Trekking, Ciclismo, Moto Cross, Birdwatching, off road, pesca deportiva y recreativa. | No salir del sendero, no perturbar la fauna local y no arrojar residuos. |  |
| | LAGUNILLAS PAMPA LECHUZA | 5 km. | Fauna Local, paisajismo, formaciones rocosas. | Fácil. | Trekking, Ciclismo, Birdwatching. | No salir del sendero, no perturbar la fauna local y no arrojar residuos. |  |
| ZONA SUR | SANTO DOMINGO MIRADOR FLAMENCOS | 3 km. | Fauna Local, paisajismo. Trekking y Birdwatching. No salir del sendero, no perturbar la fauna local y no arrojar residuos, uso de binoculares. | Fácil | Trekking y Birdwatching. | No salir del sendero, no perturbar la fauna local y no arrojar residuos, uso de binoculares. |  |

| | | | | | | | |
|--|----------------------------------|-------|--|--------|---|---|---|
| | SANTO DOMINGO MIRADOR FÓSILES | 4 km. | Fósiles de estrombus y risócolas. | Fácil. | Trekking. | No salir del sendero. |  |
| | MIRADOR FÓSILES YUMAQUE | 4 km. | Fauna Local, paisajismo. | Medio. | Trekking, Ciclismo, Moto Cross, Birdwatching, off road, pesca deportiva y recreativa. | No salir del sendero, no perturbar la fauna local y no arrojar residuos. |  |
| | YUMAQUE LA CATEDRAL | 2 km. | Fauna Local, paisajismo, formaciones rocosas. | Fácil. | Trekking, Ciclismo, Moto Cross, Birdwatching, off road, pesca deportiva y recreativa. | No salir del sendero, no perturbar la fauna local y no arrojar residuos, uso de binoculares. |  |
| | LA CATEDRAL LAS SALINAS | 6 km. | Fauna Local, paisajismo, formaciones rocosas. | Medio. | Trekking, Ciclismo, Moto Cross, Birdwatching, off road, pesca deportiva y recreativa. | No salir del sendero, no perturbar la fauna local y no arrojar residuos. |  |
| | SUPAY MENDIETA | 7 km. | Fauna Local, paisajismo. | Medio. | Trekking, Ciclismo, Moto Cross, Birdwatching, off road, pesca deportiva y recreativa. | No salir del sendero, no perturbar la fauna local y no arrojar residuos. |  |
| | MENDIETA LAGUNA GRANDE | 9 km. | Fauna Local, paisajismo, embarcadero artesanal. | Alto. | Trekking, Ciclismo, Moto Cross, Birdwatching, off road, pesca deportiva y recreativa. | No salir del sendero, no perturbar la fauna local y no arrojar residuos. |  |


| | | | | | | | |
|--|----------------------------|--------|--|-------|--|--|---|
| | LAGUNA GRANDE EL CHUCHO | 5 km. | Fauna Local, paisajismo, formaciones rocosas. | Medio | Trekking, Ciclismo, Moto Cross, Birdwatching, off road, pesca deportiva y recreativa, Wind surf, Kite surf, Vela. | No salir del sendero, no perturbar la fauna local y no arrojar residuos. |  |
| | CACLIO CARHUAZ | 10 km. | Fauna Local, paisajismo. | Alta. | Trekking, Ciclismo, Moto Cross, Birdwatching, off road, pesca deportiva y recreativa | No salir del sendero, no perturbar la fauna local y no arrojar residuos. |  |

Fuente: Elaboración propia

Anexo 04

Inventario de Recursos Turísticos

Mirador el Istmo

| A. DATOS GENERALES | | | |
|--|------------------|---|-------------|
| Nombre del Recurso (*) | Mirador el Istmo | | Ficha N°(*) |
| Toponimia (*) | | | 0001 |
| UBICACIÓN | | DATOS DE GEOREFERENCIA (*) | |
| Departamento /Región (*) | Ica | Coordenadas Geográficas (WGS 84) | Latitud |
| Provincia(*) | Pisco | | Longitud |
| Distrito (*) | Paracas | Coordenadas UTM (WGS 84) (Opcional) | Latitud |
| Otro(*) | | | Longitud |
| Referencia: | | Altitud (m.s.n.m.) | |
| CLASIFICACIÓN DEL RECURSO TURISTICO | | FOTOGRAFÍA Actual: | |
| Categoría(*) | Sitios naturales | | |
| Tipo(*) | Costas | | |
| Sub-tipo(*) | Playas | | |
| DESCRIPCIÓN (*) | | | |
| <p>La Península de Paracas es una zona que destaca por su riqueza en especies marinas y su enorme potencial turístico. El punto más angosto es el Istmo, que ofrece un panorama incomparable de la Bahía y la playa Lagunillas, donde es impactante el contraste entre el mar abierto y vasto y el enigmático desierto costero de Ica.</p> | |  | |
| Particularidades(*) | | Reconocimientos(*) | |
| Trekking, ciclismo, moto cross, birdwatching. | | | |
| Estado Actual | | Observaciones(*) | |
| Buen estado de conservación | | En determinadas horas del día hay mucho viento, se recomienda llevar bebidas hidratantes y bloqueador solar | |
| (*) En el caso de categoría folclore y acontecimientos programados, solamente deberá ser llenado los rubros señalados con asterisco. | | | |

| B. CARACTERÍSTICAS DE LA VISITA DEL RECURSO TURÍSTICO | | | | | |
|---|---|-----------------------------|----------------------------------|---------------------------------------|--|
| TIPO DE VISITANTE (*) (Se puede considerar más de una opción) | | | | | |
| Indicar la cantidad de visitantes al recurso (Datos absolutos y comprobables) | | | | | |
| Total de visitantes | | Fuente de Datos | Año | Comentario: | |
| Turistas Extranjeros | | | | No se cuenta con registro actualizado | |
| Turistas Nacionales | | | | | |
| Visitantes Locales (Excursionistas) | | | | | |
| RUTA DE ACCESO AL RECURSO TURÍSTICO | | | | | |
| La ruta de acceso se compone de "Recorridos". Especificar cada uno de los recorridos y tramos existentes desde la capital de región, provincia o distrito más cercano (según sea el caso) hacia el recurso turístico. Considerar el tipo de vía, la distancia y el tiempo utilizado; lo cual se definirá en kilómetros y horas para cada medio de acceso. Puede existir más de un recorrido para llegar al recurso turístico. | | | | | |
| Recorrido ¹ | Tramo ² | Tipo de Acceso ³ | Medio de transporte ⁴ | Tipo de Vía terrestre ⁵ | Distancia en km. / tiempo ⁶ |
| 1 | Santo Domingo - El istmo | Terrestre | Auto | Asfaltado | 6 Km. |
| | | | | | |
| | | | | | |
| | | | | | |
| | | | | | |
| | | | | | |
| ¹ Se utilizarán números para cada recorrido (1, 2,3,...). ² Se señalarán los lugares que forman el tramo. ³ Se indicará el acceso correspondiente: aéreo, terrestre, marítimo, lacustre/fluvial. ⁴ Se refiere al medio de transporte utilizado en el tramo (bus, taxi, caballo, motocarro, auto, etc....) ⁵ Solo para el caso de vías de acceso terrestre, indicar el tipo de vía: trocha carrozable, camino peatonal, camino de herradura, vía afirmado, vía asfaltada u otros. ⁶ Se refiere a que puede ser expresado en Km o en tiempo (días, horas, minutos) | | | | | |
| Marcar X | TIPO DE INGRESO: | | | OBSERVACIONES: | |
| <input type="checkbox"/> | Libre | | | | |
| <input type="checkbox"/> | Semi-restringido (previo permiso) | | | | |
| <input checked="" type="checkbox"/> | Previa presentación de boleto o ticket (especificará tarifa: niños, adultos, estudiantes, etc.) | | | | |
| <input type="checkbox"/> | Otro (especificar):..... | | | | |
| ÉPOCA PROPICIA DE VISITA AL RECURSO (se puede marcar con X, más de una opción) | | | | | |
| Marcar X | Mencionar si la visita se puede realizar durante: | | | | |
| <input checked="" type="checkbox"/> | Todo el año | | | | |
| <input type="checkbox"/> | Esporádicamente - algunos meses (especificar)..... | | | | |
| <input type="checkbox"/> | Fines de semana (especificar)..... | | | | |
| <input type="checkbox"/> | Otros (especificar motivo (evento internacional, nacional o festividad y fecha);..... | | | | |
| HORARIO DE VISITA: 9 am. - 4 pm. | | | | | |
| ESPECIFICACIONES: | | | | | |
| | | | | | |
| | | | | | |
| | | | | | |

(*) En el caso de categoría folclore y acontecimientos programados, solamente deberá ser llenado los rubros señalados con asterisco.

| C. ACTIVIDADES TURÍSTICAS. (Se puede marcar con X, más de una opción) | | | |
|---|--------------------------------------|-------------------------------------|---|
| Marcar X | NATURALEZA | Marcar X | DEPORTES / AVENTURA |
| <input checked="" type="checkbox"/> | Observación de aves (especificar) | <input type="checkbox"/> | Ala Delta |
| <input type="checkbox"/> | Observación de fauna (especificar) | <input checked="" type="checkbox"/> | Caminata / Trekking |
| <input type="checkbox"/> | Observación de flora (especificar) | <input type="checkbox"/> | Caza deportiva |
| <input checked="" type="checkbox"/> | Observación de paisaje | <input type="checkbox"/> | Ciclismo |
| Marcar X | PASEOS | <input type="checkbox"/> | Escalada en roca |
| <input type="checkbox"/> | Cruceros | <input type="checkbox"/> | Esquí sobre nieve |
| <input type="checkbox"/> | Paseos en bote | <input type="checkbox"/> | Espeleísmo |
| <input type="checkbox"/> | Paseos en Caballitos de Totorá | <input type="checkbox"/> | Parapente |
| <input type="checkbox"/> | Paseos en caballo | <input type="checkbox"/> | Cabalgatas |
| <input type="checkbox"/> | Paseos en carruaje | <input type="checkbox"/> | Pesca de altura |
| <input type="checkbox"/> | Paseos en lancha o canoa | <input type="checkbox"/> | Pesca submarina |
| <input type="checkbox"/> | Paseos en pedalones | <input type="checkbox"/> | Puenting |
| <input type="checkbox"/> | Paseos en yate | <input type="checkbox"/> | Sandboard |
| <input type="checkbox"/> | Paseos en bicicleta | <input type="checkbox"/> | Zip-Line / Canopy |
| <input type="checkbox"/> | Sobrevuelo en aeronave | <input type="checkbox"/> | Escalada en hielo |
| <input checked="" type="checkbox"/> | Paseos en cuatrimotos | <input type="checkbox"/> | Montañismo |
| <input type="checkbox"/> | Paseos en embarcaciones | <input type="checkbox"/> | Camping |
| <input checked="" type="checkbox"/> | Paseos en motocicleta | <input type="checkbox"/> | Eco-caminata sobre las copas de los árboles |
| <input type="checkbox"/> | Otros (especificar)..... | <input type="checkbox"/> | Otros (especificar)..... |
| Marcar X | DEPORTES ACUÁTICOS | Marcar X | CULTURA Y FOLCLORE |
| <input type="checkbox"/> | Buceo/diving | <input type="checkbox"/> | Ferias |
| <input type="checkbox"/> | Canotaje | <input type="checkbox"/> | Degustación y preparación de platos, productos o bebidas típicas |
| <input type="checkbox"/> | Rafting | <input type="checkbox"/> | Rituales místicos o tradicionales |
| <input type="checkbox"/> | Esquí Acuático | <input type="checkbox"/> | Visita y participación en actividades de vida cotidiana de la comunidad |
| <input type="checkbox"/> | Sea kayak | <input type="checkbox"/> | Apreciación de muestras o actividades artísticas (danza, teatro, canto, pintura, escultura, etc.) |
| <input type="checkbox"/> | Motonáutica | <input type="checkbox"/> | Actividades religiosas o patronales |
| <input type="checkbox"/> | Natación | <input type="checkbox"/> | Participación y/u observación del proceso de elaboración de productos locales |
| <input type="checkbox"/> | Pesca deportiva | Marcar X | OTROS |
| <input type="checkbox"/> | Remo | <input type="checkbox"/> | Compras de artesanía / Souvenir |
| <input type="checkbox"/> | Tabla hawaiana (Surfing) o bodyboard | <input type="checkbox"/> | Compra de productos regionales |
| <input type="checkbox"/> | Vela (Windsurf) | <input checked="" type="checkbox"/> | Estudios e investigación |
| <input type="checkbox"/> | Kitesurf | <input type="checkbox"/> | Realización de eventos |
| <input type="checkbox"/> | Otros (especificar): | <input checked="" type="checkbox"/> | Toma de fotografías y filmaciones |
| | | <input type="checkbox"/> | Otros (especificar): |

| D. SERVICIOS TURÍSTICOS ACTUALES (Se puede marcar con X, más de una opción) | | | |
|--|----------------------|--------------------------|---|
| D1.- Instalaciones Privadas | EN EL RECURSO | FUERA DEL RECURSO | |
| | Marcar X | Marcar X | Ciudad más cercana donde se ubica el servicio |
| ALOJAMIENTO: | | | |
| Hoteles (especificar categorías) | | X | El Chaco |
| Albergues | | | |
| Apart-Hoteles | | | |
| Hostales | | X | El Chaco |
| EE. HH. (S/Clase ni categoría) | | X | El Chaco |
| Otros (especificar):..... | | | |
| ALIMENTACIÓN: | | | |
| Restaurantes | | X | El Chaco |
| Kioscos de comida y bebidas | | X | El Chaco |
| Bares | | X | El Chaco |
| Fuentes de Soda | | X | El Chaco |
| Cafeterías | | X | El Chaco |
| Venta de comida rápida | | X | El Chaco |
| Otros (especificar): | | | |
| OTROS SERVICIOS TURISTICOS | | | |
| Agencias de viajes | | X | El Chaco |
| Servicios de guiado. Idioma: | | X | El Chaco |
| Venta de artesanía | | X | El Chaco |
| Alquiler de camionetas 4 x 4 | | | |
| Alquiler de carruajes | | | |
| Alquiler de botes | | X | El Chaco |
| Alquiler de pedalones | | | |
| Alquiler de caballos | | | |
| Alquiler de bicicletas | | | |
| Otros (Especificar)..... | | | |
| LUGARES DE RECREACIÓN: | | | |
| Discotecas | | X | El Chaco |
| Peñas | | | |
| Cines o teatros | | | |
| Juegos de casino y/o tragamonedas | | X | El Chaco |
| Karaoke | | X | El Chaco |
| Bares | | X | El Chaco |
| Juegos infantiles | | X | El Chaco |
| Centros deportivos | | X | El Chaco |
| Hipódromos | | | |
| Lugares de picnic | | | |
| Otros (especificar): | | | |

| D2.- Instalaciones Públicas | EN EL RECURSO | | FUERA DEL RECURSO | |
|---|---------------|--|-------------------|---|
| | Marcar X | | Marcar X | Ciudad más cercana donde se ubica el servicio |
| Miradores turísticos | X | | | |
| Estacionamiento de vehículos | X | | | |
| Señales turísticas de orientación | | | X | El Chaco |
| Señales turísticas de interpretación | | | | |
| Boletería | X | | | |
| Zonas de muestras artesanales, souvenirs, otros | | | X | El Chaco |
| Centros de interpretación | | | | |
| Instalación para la exposición de flora o fauna silvestre | | | | |
| Paradores turísticos | | | | |
| Embarcaderos | | | X | El Chaco |
| Muelles turísticos | | | X | El Chaco |
| Marina turística | | | | |
| Oficina de información turística | | | X | El Chaco |
| Zonas de campamento (camping) | | | | |
| Estancia para animales de transporte turístico (acémilas, caballos, llamas) | | | | |
| Orquideario | | | | |
| Caminos peatonales | | | | |
| Caminos de herradura (caballo) | | | | |
| Puesto de auxilio rápido | | | X | El Chaco |
| Refugios (para recorridos largos) | | | | |
| Museo de Sitio | | | | |
| Otros (especificar) | | | | |


| E. SERVICIOS COMPLEMENTARIOS (Se puede marcar con X, más de una opción) | | | | |
|---|--------------------------|--|--------------------------|---|
| | EN EL RECURSO | | FUERA DEL RECURSO | |
| | Marcar X | | Marcar X | Ciudad más cercana donde se ubica el servicio |
| Servicios de internet | <input type="checkbox"/> | | X | El Chaco |
| Bancos | <input type="checkbox"/> | | X | El Chaco |
| Cajero automático | <input type="checkbox"/> | | X | El Chaco |
| Casa de cambio | <input type="checkbox"/> | | X | El Chaco |
| Estación de servicios, grifos, gasolineras y gasocentros | <input type="checkbox"/> | | X | El Chaco |
| Servicio de correos | <input type="checkbox"/> | | <input type="checkbox"/> | |
| Servicio de estacionamiento | X | | X | El Chaco |
| Servicios de taxis | <input type="checkbox"/> | | X | El Chaco |
| Servicios de salvavidas | <input type="checkbox"/> | | X | El Chaco |
| Centro de salud - Tópico | <input type="checkbox"/> | | X | El Chaco |
| Venta de materiales para fotografías | <input type="checkbox"/> | | X | El Chaco |
| Seguridad / POLTUR / Comisaría | <input type="checkbox"/> | | X | El Chaco |
| Alquiler y compra de equipos deportivos | <input type="checkbox"/> | | X | El Chaco |
| Librerías | <input type="checkbox"/> | | X | El Chaco |
| Bodegas o minimarkets | <input type="checkbox"/> | | X | El Chaco |
| Otros (especificar): | <input type="checkbox"/> | | <input type="checkbox"/> | |

F. CONDICIONES DE ACCESIBILIDAD PARA EL VISITANTE (se puede marcar con X, más de una opción)

| PÚBLICOS | EN EL RECURSO | | | | | |
|---------------------------|---|-------------|---------------------------|-------------|--------------|-------------|
| | INSTALACIONES | | ACTIVIDADES Y/O PROGRAMAS | | EQUIPAMIENTO | |
| | Marcar | Especificar | Marcar | Especificar | Marcar | Especificar |
| Personas con discapacidad | | | | | | |
| • Física | | | | | | |
| • Mental | | | | | | |
| • Intelectual | | | | | | |
| • Sensorial | | | | | | |
| Niños | | | | | | |
| Jóvenes | | | | | | |
| Adulto Mayor | | | | | | |
| Otros | | | | | | |
| OBSERVACIONES | No existe infraestructura para personas con discapacidad | | | | | |

G. INFRAESTRUCTURA BASICA (Se puede marcar con X, más de una opción)

| | EN EL RECURSO | | FUERA DEL RECURSO | |
|--|-------------------------------------|--|-------------------------------------|---|
| | Marcar X | | Marcar X | Ciudad más cercana donde se ubica el servicio |
| Agua potable | <input type="checkbox"/> | | <input checked="" type="checkbox"/> | El Chaco |
| Luz (Suministro Eléctrico) | <input type="checkbox"/> | | <input checked="" type="checkbox"/> | El Chaco |
| Energía Alternativa | <input type="checkbox"/> | | <input type="checkbox"/> | |
| Teléfono | <input type="checkbox"/> | | | |
| Alcantarillado | <input type="checkbox"/> | | <input checked="" type="checkbox"/> | El Chaco |
| Sistemas de tratamiento | <input type="checkbox"/> | | <input type="checkbox"/> | |
| Alternativo de residuos (Biodigestor, pozo séptico, otros) | <input type="checkbox"/> | | <input type="checkbox"/> | |
| Señalización | <input checked="" type="checkbox"/> | | <input checked="" type="checkbox"/> | El Chaco |
| Otra..... | <input type="checkbox"/> | | <input type="checkbox"/> | |

| H. SANEAMIENTO FÍSICO LEGAL: (Se puede marcar con X, más de una opción) | |
|--|---|
| Marcar X | PROPIEDAD DEL RECURSO TURÍSTICO: |
| <input checked="" type="checkbox"/> | PÚBLICO NOMBRE: SERNANP |
| <input type="checkbox"/> | PRIVADO NOMBRE: |
| <input type="checkbox"/> | Otra situación: |
| Marcar X | DOCUMENTOS DE SANEAMIENTO FÍSICO LEGAL |
| <input type="checkbox"/> | 1. Ficha Registral: Número de Partida: |
| <input type="checkbox"/> | 2. Certificado de Compra-Venta: |
| <input type="checkbox"/> | 3. Certificado de Posesión Nro.: |
| <input type="checkbox"/> | 4. Otra situación |
| ADMINISTRADO POR: | |
| Nombre: SERNANP | |
| Tiempo de administración: | |
| I. DATOS DEL RESPONSABLE | |
| INSTITUCIÓN ENCARGADA (DIRCETUR / GERCETUR) | |
| PERSONA (s) RESPONSABLE (s) DEL INVENTARIO TURÍSTICO: | |
| Nombre: | Alonso Rodrigo León Rangel |
| Cargo: | |
| Correo: | |
| Teléfono: | |
| FUENTES BIBLIOGRÁFICAS: | |
| <ul style="list-style-type: none"> • • • • | |
| Marcar X | MATERIAL AUDIOVISUAL ACTUAL DEL RECURSO TURÍSTICO: |
| <input checked="" type="checkbox"/> | FOTOGRAFÍAS |
| <input checked="" type="checkbox"/> | VIDEOS |
| <input checked="" type="checkbox"/> | OTROS (ESPECIFICAR): |
| REFERENCIA DE LAS ÚLTIMAS INTERVENCIONES EN EL RECURSO TURÍSTICO | |
| <div style="text-align: center;">  </div> | |
| FECHA: | 11 / 06 / 2023 |

Playa Roja

| A. DATOS GENERALES | | | | |
|--|-------------------------|---|----------|--------------------|
| Nombre del Recurso (*) | Playa Roja | | | Ficha N°(*) |
| Toponimia (*) | | | | 0002 |
| UBICACIÓN | | DATOS DE GEOREFERENCIA (*) | | |
| Departamento /Región (*) | Ica | Coordenadas Geográficas (WGS 84) | Latitud | 13°53'29.8" |
| Provincia(*) | Pisco | | Longitud | 76°18'05.4 |
| Distrito (*) | Paracas | Coordenadas UTM (WGS 84) (Opcional) | Latitud | |
| Otro(*) | | | Longitud | |
| Referencia: | | Altitud (m.s.n.m.) | | |
| CLASIFICACIÓN DEL RECURSO TURISTICO | | FOTOGRAFÍA Actual: | | |
| Categoría(*) | Sitios naturales |  | | |
| Tipo(*) | Costas | | | |
| Sub-tipo(*) | Playas | | | |
| DESCRIPCIÓN (*) | | | | |
| <p>El color rojizo de la orilla imprime al lugar de una singular belleza. Este color se debe a su cercanía al macizo de Punta Santa María, formado por rocas que contienen en su interior magma solidificado. La acción de las olas sobre el macizo arrastra los fragmentos rojizos de las rocas, que se van acumulando en la orilla, dando así origen al nombre de la playa.</p> | | | | |
| Particularidades(*) | | Reconocimientos(*) | | |
| Trekking, ciclismo, moto cross, Birdwatching. | | | | |
| Estado Actual | | Observaciones(*) | | |
| Buen estado de conservación | | En determinadas horas del día hay mucho viento, se recomienda llevar bebidas hidratantes y bloqueador solar | | |

(*) En el caso de categoría folclore y acontecimientos programados, solamente deberá ser llenado los rubros señalados con asterisco.

| B. CARACTERÍSTICAS DE LA VISITA DEL RECURSO TURÍSTICO | | | | | |
|---|---|-----------------------------|----------------------------------|---------------------------------------|--|
| TIPO DE VISITANTE (*) (Se puede considerar más de una opción) Indicar la cantidad de visitantes al recurso (Datos absolutos y comprobables) | | | | | |
| Total de visitantes | | Fuente de Datos | Año | Comentario: | |
| Turistas Extranjeros | | | | No se cuenta con registro actualizado | |
| Turistas Nacionales | | | | | |
| Visitantes Locales (Excursionistas) | | | | | |
| RUTA DE ACCESO AL RECURSO TURÍSTICO | | | | | |
| La ruta de acceso se compone de "Recorridos". Especificar cada uno de los recorridos y tramos existentes desde la capital de región, provincia o distrito más cercano (según sea el caso) hacia el recurso turístico. Considerar el tipo de vía, la distancia y el tiempo utilizado; lo cual se definirá en kilómetros y horas para cada medio de acceso. Puede existir más de un recorrido para llegar al recurso turístico. | | | | | |
| Recorrido ¹ | Tramo ² | Tipo de Acceso ³ | Medio de transporte ⁴ | Tipo de Vía terrestre ⁵ | Distancia en km. / tiempo ⁶ |
| 1 | Santo Domingo - Playa roja | Terrestre | Auto | Asfaltado | 8 Km. |
| | | | | | |
| | | | | | |
| | | | | | |
| | | | | | |
| | | | | | |
| ¹ Se utilizarán números para cada recorrido (1, 2,3,...). ² Se señalarán los lugares que forman el tramo. ³ Se indicará el acceso correspondiente: aéreo, terrestre, marítimo, lacustre/fluvial. ⁴ Se refiere al medio de transporte utilizado en el tramo (bus, taxi, caballo, motocarro, auto, etc....) ⁵ Solo para el caso de vías de acceso terrestre, indicar el tipo de vía: trocha carrozable, camino peatonal, camino de herradura, vía afirmado, vía asfaltada u otros. ⁶ Se refiere a que puede ser expresado en Km o en tiempo (días, horas, minutos) | | | | | |
| Marcar X | TIPO DE INGRESO: | OBSERVACIONES: | | | |
| <input type="checkbox"/> | Libre | | | | |
| <input type="checkbox"/> | Semi-restringido (previo permiso) | | | | |
| <input checked="" type="checkbox"/> | Previa presentación de boleto o ticket (especificará tarifa: niños, adultos, estudiantes, etc.) | | | | |
| <input type="checkbox"/> | Otro (especificar):..... | | | | |
| ÉPOCA PROPICIA DE VISITA AL RECURSO (se puede marcar con X, más de una opción) | | | | | |
| Marcar X | Mencionar si la visita se puede realizar durante: | | | | |
| <input checked="" type="checkbox"/> | Todo el año | | | | |
| <input type="checkbox"/> | Esporádicamente - algunos meses (especificar)..... | | | | |
| <input type="checkbox"/> | Fines de semana (especificar)..... | | | | |
| <input type="checkbox"/> | Otros (especificar motivo (evento internacional, nacional o festividad y fecha);..... | | | | |
| HORARIO DE VISITA: 9 am. - 4 pm. | | | | | |
| ESPECIFICACIONES: | | | | | |
| | | | | | |
| | | | | | |
| | | | | | |
| | | | | | |
| | | | | | |

(*) En el caso de categoría folclore y acontecimientos programados, solamente deberá ser llenado los rubros señalados con asterisco.

| C. ACTIVIDADES TURÍSTICAS. (Se puede marcar con X, más de una opción) | | | |
|---|--------------------------------------|-------------------------------------|---|
| Marcar X | NATURALEZA | Marcar X | DEPORTES / AVENTURA |
| <input checked="" type="checkbox"/> | Observación de aves (especificar) | <input type="checkbox"/> | Ala Delta |
| <input type="checkbox"/> | Observación de fauna (especificar) | <input checked="" type="checkbox"/> | Caminata / Trekking |
| <input type="checkbox"/> | Observación de flora (especificar) | <input type="checkbox"/> | Caza deportiva |
| <input checked="" type="checkbox"/> | Observación de paisaje | <input type="checkbox"/> | Ciclismo |
| Marcar X | PASEOS | <input type="checkbox"/> | Escalada en roca |
| <input type="checkbox"/> | Cruceros | <input type="checkbox"/> | Esquí sobre nieve |
| <input type="checkbox"/> | Paseos en bote | <input type="checkbox"/> | Espeleísmo |
| <input type="checkbox"/> | Paseos en Caballitos de Totorá | <input type="checkbox"/> | Parapente |
| <input type="checkbox"/> | Paseos en caballo | <input type="checkbox"/> | Cabalgatas |
| <input type="checkbox"/> | Paseos en carruaje | <input type="checkbox"/> | Pesca de altura |
| <input type="checkbox"/> | Paseos en lancha o canoa | <input type="checkbox"/> | Pesca submarina |
| <input type="checkbox"/> | Paseos en pedalones | <input type="checkbox"/> | Puenting |
| <input type="checkbox"/> | Paseos en yate | <input type="checkbox"/> | Sandboard |
| <input checked="" type="checkbox"/> | Paseos en bicicleta | <input type="checkbox"/> | Zip-Line / Canopy |
| <input type="checkbox"/> | Sobrevuelo en aeronave | <input type="checkbox"/> | Escalada en hielo |
| <input checked="" type="checkbox"/> | Paseos en cuatrimotos | <input type="checkbox"/> | Montañismo |
| <input type="checkbox"/> | Paseos en embarcaciones | <input type="checkbox"/> | Camping |
| <input checked="" type="checkbox"/> | Paseos en motocicleta | <input type="checkbox"/> | Eco-caminata sobre las copas de los árboles |
| <input type="checkbox"/> | Otros (especificar)..... | <input type="checkbox"/> | Otros (especificar)..... |
| Marcar X | DEPORTES ACUÁTICOS | Marcar X | CULTURA Y FOLCLORE |
| <input type="checkbox"/> | Buceo/diving | <input type="checkbox"/> | Ferias |
| <input type="checkbox"/> | Canotaje | <input type="checkbox"/> | Degustación y preparación de platos, productos o bebidas típicas |
| <input type="checkbox"/> | Rafting | <input type="checkbox"/> | Rituales místicos o tradicionales |
| <input type="checkbox"/> | Esquí Acuático | <input type="checkbox"/> | Visita y participación en actividades de vida cotidiana de la comunidad |
| <input type="checkbox"/> | Sea kayak | <input type="checkbox"/> | Apreciación de muestras o actividades artísticas (danza, teatro, canto, pintura, escultura, etc.) |
| <input type="checkbox"/> | Motonáutica | <input type="checkbox"/> | Actividades religiosas o patronales |
| <input type="checkbox"/> | Natación | <input type="checkbox"/> | Participación y/u observación del proceso de elaboración de productos locales |
| <input type="checkbox"/> | Pesca deportiva | Marcar X | OTROS |
| <input type="checkbox"/> | Remo | <input type="checkbox"/> | Compras de artesanía / Souvenir |
| <input type="checkbox"/> | Tabla hawaiana (Surfing) o bodyboard | <input type="checkbox"/> | Compra de productos regionales |
| <input type="checkbox"/> | Vela (Windsurf) | <input checked="" type="checkbox"/> | Estudios e investigación |
| <input type="checkbox"/> | Kitesurf | <input type="checkbox"/> | Realización de eventos |
| <input type="checkbox"/> | Otros (especificar): | <input checked="" type="checkbox"/> | Toma de fotografías y filmaciones |
| | | <input type="checkbox"/> | Otros (especificar): |

| D. SERVICIOS TURÍSTICOS ACTUALES (Se puede marcar con X, más de una opción) | | | |
|--|----------------------|--------------------------|---|
| D1.- Instalaciones Privadas | EN EL RECURSO | FUERA DEL RECURSO | |
| ALOJAMIENTO: | Marcar X | Marcar X | Ciudad más cercana donde se ubica el servicio |
| Hoteles (especificar categorías) | | X | El Chaco |
| Albergues | | | |
| Apart-Hoteles | | | |
| Hostales | | X | El Chaco |
| EE. HH. (S/Clase ni categoría) | | X | El Chaco |
| Otros (especificar):..... | | | |
| ALIMENTACIÓN: | | | |
| Restaurantes | | X | El Chaco |
| Kioscos de comida y bebidas | | X | El Chaco |
| Bares | | X | El Chaco |
| Fuentes de Soda | | X | El Chaco |
| Cafeterías | | X | El Chaco |
| Venta de comida rápida | | X | El Chaco |
| Otros (especificar): | | | |
| OTROS SERVICIOS TURISTICOS | | | |
| Agencias de viajes | | X | El Chaco |
| Servicios de guiado. Idioma: | | X | El Chaco |
| Venta de artesanía | | X | El Chaco |
| Alquiler de camionetas 4 x 4 | | | |
| Alquiler de carruajes | | | |
| Alquiler de botes | | X | El Chaco |
| Alquiler de pedalones | | | |
| Alquiler de caballos | | | |
| Alquiler de bicicletas | | | |
| Otros (Especificar)..... | | | |
| LUGARES DE RECREACIÓN: | | | |
| Discotecas | | X | El Chaco |
| Peñas | | | |
| Cines o teatros | | | |
| Juegos de casino y/o tragamonedas | | X | El Chaco |
| Karaoke | | X | El Chaco |
| Bares | | X | El Chaco |
| Juegos infantiles | | X | El Chaco |
| Centros deportivos | | X | El Chaco |
| Hipódromos | | | |
| Lugares de picnic | | | |
| Otros (especificar): | | | |

| D2.- Instalaciones Públicas | EN EL RECURSO | | FUERA DEL RECURSO |
|---|---------------|----------|---|
| | Marcar X | Marcar X | Ciudad más cercana donde se ubica el servicio |
| Miradores turísticos | X | | |
| Estacionamiento de vehículos | X | | |
| Señales turísticas de orientación | | X | El Chaco |
| Señales turísticas de interpretación | | | |
| Boletería | X | | |
| Zonas de muestras artesanales, souvenirs, otros | | X | El Chaco |
| Centros de interpretación | | | |
| Instalación para la exposición de flora o fauna silvestre | | | |
| Paradores turísticos | | | |
| Embarcaderos | | X | El Chaco |
| Muelles turísticos | | X | El Chaco |
| Marina turística | | | |
| Oficina de información turística | | X | El Chaco |
| Zonas de campamento (camping) | | | |
| Estancia para animales de transporte turístico (acémilas, caballos, llamas) | | | |
| Orquideario | | | |
| Caminos peatonales | | | |
| Caminos de herradura (caballo) | | | |
| Puesto de auxilio rápido | | X | El Chaco |
| Refugios (para recorridos largos) | | | |
| Museo de Sitio | | | |
| Otros (especificar) | | | |

E SERVICIOS COMPLEMENTARIOS (Se puede marcar con X, más de una opción)

| | EN EL RECURSO | | FUERA DEL RECURSO |
|--|-------------------------------------|-------------------------------------|---|
| | Marcar X | Marcar X | Ciudad más cercana donde se ubica el servicio |
| Servicios de internet | <input type="checkbox"/> | <input checked="" type="checkbox"/> | El Chaco |
| Bancos | <input type="checkbox"/> | <input checked="" type="checkbox"/> | El Chaco |
| Cajero automático | <input type="checkbox"/> | <input checked="" type="checkbox"/> | El Chaco |
| Casa de cambio | <input type="checkbox"/> | <input checked="" type="checkbox"/> | El Chaco |
| Estación de servicios, grifos, gasolineras y gasocentros | <input type="checkbox"/> | <input checked="" type="checkbox"/> | El Chaco |
| Servicio de correos | <input type="checkbox"/> | <input type="checkbox"/> | |
| Servicio de estacionamiento | <input checked="" type="checkbox"/> | <input checked="" type="checkbox"/> | El Chaco |
| Servicios de taxis | <input type="checkbox"/> | <input checked="" type="checkbox"/> | El Chaco |
| Servicios de salvavidas | <input type="checkbox"/> | <input checked="" type="checkbox"/> | El Chaco |
| Centro de salud - Tópico | <input type="checkbox"/> | <input checked="" type="checkbox"/> | El Chaco |
| Venta de materiales para fotografías | <input type="checkbox"/> | <input checked="" type="checkbox"/> | El Chaco |
| Seguridad / POLTUR / Comisaría | <input type="checkbox"/> | <input checked="" type="checkbox"/> | El Chaco |
| Alquiler y compra de equipos deportivos | <input type="checkbox"/> | <input checked="" type="checkbox"/> | El Chaco |
| Librerías | <input type="checkbox"/> | <input checked="" type="checkbox"/> | El Chaco |
| Bodegas o minimarkets | <input type="checkbox"/> | <input checked="" type="checkbox"/> | El Chaco |
| Otros (especificar): | <input type="checkbox"/> | <input type="checkbox"/> | |

| F. CONDICIONES DE ACCESIBILIDAD PARA EL VISITANTE (se puede marcar con X, más de una opción) | | | | | | |
|--|---|-------------|---------------------------|-------------|--------------|-------------|
| PÚBLICOS | EN EL RECURSO | | | | | |
| | INSTALACIONES | | ACTIVIDADES Y/O PROGRAMAS | | EQUIPAMIENTO | |
| | Marcar | Especificar | Marcar | Especificar | Marcar | Especificar |
| Personas con discapacidad | | | | | | |
| • Física | | | | | | |
| • Mental | | | | | | |
| • Intelectual | | | | | | |
| • Sensorial | | | | | | |
| Niños | | | | | | |
| Jóvenes | | | | | | |
| Adulto Mayor | | | | | | |
| Otros | | | | | | |
| OBSERVACIONES | No existe infraestructura para personas con discapacidad | | | | | |

| G. INFRAESTRUCTURA BASICA (Se puede marcar con X, más de una opción) | | | |
|--|-------------------------------------|-------------------------------------|---|
| | EN EL RECURSO | | FUERA DEL RECURSO |
| | Marcar X | Marcar X | Ciudad más cercana donde se ubica el servicio |
| Agua potable | <input type="checkbox"/> | <input checked="" type="checkbox"/> | El Chaco |
| Luz (Suministro Eléctrico) | <input type="checkbox"/> | <input checked="" type="checkbox"/> | El Chaco |
| Energía Alternativa | <input type="checkbox"/> | <input type="checkbox"/> | |
| Teléfono | <input type="checkbox"/> | | |
| Alcantarillado | <input type="checkbox"/> | <input checked="" type="checkbox"/> | El Chaco |
| Sistemas de tratamiento | <input type="checkbox"/> | <input type="checkbox"/> | |
| Alternativo de residuos (Biodigestor, pozo séptico, otros) | <input type="checkbox"/> | <input type="checkbox"/> | |
| Señalización | <input checked="" type="checkbox"/> | <input checked="" type="checkbox"/> | El Chaco |
| Otra..... | <input type="checkbox"/> | <input type="checkbox"/> | |

| H. SANEAMIENTO FÍSICO LEGAL: (Se puede marcar con X, más de una opción) | |
|---|---|
| Marcar X | PROPIEDAD DEL RECURSO TURÍSTICO: |
| <input checked="" type="checkbox"/> | PÚBLICO NOMBRE: SERNANP |
| <input type="checkbox"/> | PRIVADO NOMBRE: |
| <input type="checkbox"/> | Otra situación: |
| Marcar X | DOCUMENTOS DE SANEAMIENTO FÍSICO LEGAL |
| <input type="checkbox"/> | 1. Ficha Registral: Número de Partida: |
| <input type="checkbox"/> | 2. Certificado de Compra-Venta: |
| <input type="checkbox"/> | 3. Certificado de Posesión Nro.: |
| <input type="checkbox"/> | 4. Otra situación |
| ADMINISTRADO POR: | |
| Nombre: SERNANP | |
| Tiempo de administración: | |
| I. DATOS DEL RESPONSABLE | |
| INSTITUCIÓN ENCARGADA (DIRCETUR / GERCETUR) | |
| PERSONA (s) RESPONSABLE (s) DEL INVENTARIO TURÍSTICO: | |
| Nombre: | Alonso Rodrigo León Rangel |
| Cargo: | |
| Correo: | |
| Teléfono: | |
| FUENTES BIBLIOGRÁFICAS: | |
| • • • • | |
| Marcar X | MATERIAL AUDIOVISUAL ACTUAL DEL RECURSO TURÍSTICO: |
| <input checked="" type="checkbox"/> | FOTOGRAFÍAS |
| <input checked="" type="checkbox"/> | VIDEOS |
| <input checked="" type="checkbox"/> | OTROS (ESPECIFICAR): |
| REFERENCIA DE LAS ÚLTIMAS INTERVENCIONES EN EL RECURSO TURÍSTICO | |
| FECHA: 11 / 06 / 2023 | |

Playa Lagunillas

| A. DATOS GENERALES | | | |
|--|-------------------------|---|-------------|
| Nombre del Recurso (*) | Playa Lagunillas | | Ficha N°(*) |
| Toponimia (*) | | | 0003 |
| UBICACIÓN | | DATOS DE GEOREFERENCIA (*) | |
| Departamento /Región (*) | Ica | Coordenadas Geográficas (WGS 84) | Latitud |
| Provincia(*) | Pisco | | Longitud |
| Distrito (*) | Paracas | Coordenadas UTM (WGS 84) (Opcional) | Latitud |
| Otro(*) | | | Longitud |
| Referencia: | | Altitud (m.s.n.m.) | |
| CLASIFICACIÓN DEL RECURSO TURISTICO | | FOTOGRAFÍA Actual: | |
| Categoría(*) | Sitios naturales |  | |
| Tipo(*) | Costas | | |
| Sub-tipo(*) | Playas | | |
| DESCRIPCIÓN (*) | | | |
| <p>Esta playa de arena, poco oleaje y pequeñas formaciones rocosas es ideal para la natación y el campamento. Los visitantes pueden acercarse a la caleta de pescadores que se encuentra próxima, donde desembarcan peces como cabrilla, cabinza, bonito, pejerrey y jurel, entre otros, así como choros, lapas, chanque, pulpo, cangrejo, etc.</p> | | | |
| Particularidades(*) | | Reconocimientos(*) | |
| Trekking, Ciclismo, Moto Cross, Birdwatching, off road. | | | |
| Estado Actual | | Observaciones(*) | |
| Buen estado de conservación | | En determinadas horas del día hay mucho viento, se recomienda llevar bebidas hidratantes y bloqueador solar | |
| (*) En el caso de categoría folclore y acontecimientos programados, solamente deberá ser llenado los rubros señalados con asterisco. | | | |

| B. CARACTERÍSTICAS DE LA VISITA DEL RECURSO TURÍSTICO | | | | | |
|---|---|-----------------------------|----------------------------------|---------------------------------------|--|
| TIPO DE VISITANTE (*) (Se puede considerar más de una opción) Indicar la cantidad de visitantes al recurso (Datos absolutos y comprobables) | | | | | |
| Total de visitantes | | Fuente de Datos | Año | Comentario: | |
| Turistas Extranjeros | | | | No se cuenta con registro actualizado | |
| Turistas Nacionales | | | | | |
| Visitantes Locales (Excursionistas) | | | | | |
| RUTA DE ACCESO AL RECURSO TURÍSTICO | | | | | |
| La ruta de acceso se compone de "Recorridos". Especificar cada uno de los recorridos y tramos existentes desde la capital de región, provincia o distrito más cercano (según sea el caso) hacia el recurso turístico. Considerar el tipo de vía, la distancia y el tiempo utilizado; lo cual se definirá en kilómetros y horas para cada medio de acceso. Puede existir más de un recorrido para llegar al recurso turístico. | | | | | |
| Recorrido ¹ | Tramo ² | Tipo de Acceso ³ | Medio de transporte ⁴ | Tipo de Vía terrestre ⁵ | Distancia en km. / tiempo ⁶ |
| 1 | Santo Domingo - Lagunillas | Terrestre | Auto | Asfaltado | 9.8 Km. |
| | | | | | |
| | | | | | |
| | | | | | |
| | | | | | |
| ¹ Se utilizarán números para cada recorrido (1, 2,3,...). ² Se señalarán los lugares que forman el tramo. ³ Se indicará el acceso correspondiente: aéreo, terrestre, marítimo, lacustre/fluvial. ⁴ Se refiere al medio de transporte utilizado en el tramo (bus, taxi, caballo, motocarro, auto, etc....) ⁵ Solo para el caso de vías de acceso terrestre, indicar el tipo de vía: trocha carrozable, camino peatonal, camino de herradura, vía afirmado, vía asfaltada u otros. ⁶ Se refiere a que puede ser expresado en Km o en tiempo (días, horas, minutos) | | | | | |
| Marcar X | TIPO DE INGRESO: | | OBSERVACIONES: | | |
| <input type="checkbox"/> | Libre | | | | |
| <input type="checkbox"/> | Semi-restringido (previo permiso) | | | | |
| <input checked="" type="checkbox"/> | Previa presentación de boleto o ticket (especificará tarifa: niños, adultos, estudiantes, etc.) | | | | |
| <input type="checkbox"/> | Otro (especificar):..... | | | | |
| ÉPOCA PROPICIA DE VISITA AL RECURSO (se puede marcar con X, más de una opción) | | | | | |
| Marcar X | Mencionar si la visita se puede realizar durante: | | | | |
| <input checked="" type="checkbox"/> | Todo el año | | | | |
| <input type="checkbox"/> | Esporádicamente - algunos meses (especificar)..... | | | | |
| <input type="checkbox"/> | Fines de semana (especificar)..... | | | | |
| <input type="checkbox"/> | Otros (especificar motivo (evento internacional, nacional o festividad y fecha);..... | | | | |
| HORARIO DE VISITA: 9 am. - 4 pm. | | | | | |
| ESPECIFICACIONES: | | | | | |
| (*) En el caso de categoría folclore y acontecimientos programados, solamente deberá ser llenado los rubros señalados con asterisco. | | | | | |

| C. ACTIVIDADES TURÍSTICAS. (Se puede marcar con X, más de una opción) | | | |
|---|--------------------------------------|-------------------------------------|---|
| Marcar X | NATURALEZA | Marcar X | DEPORTES / AVENTURA |
| <input checked="" type="checkbox"/> | Observación de aves (especificar) | <input type="checkbox"/> | Ala Delta |
| <input type="checkbox"/> | Observación de fauna (especificar) | <input checked="" type="checkbox"/> | Caminata / Trekking |
| <input type="checkbox"/> | Observación de flora (especificar) | <input type="checkbox"/> | Caza deportiva |
| <input checked="" type="checkbox"/> | Observación de paisaje | <input checked="" type="checkbox"/> | Ciclismo |
| Marcar X | PASEOS | <input type="checkbox"/> | Escalada en roca |
| <input type="checkbox"/> | Cruceros | <input type="checkbox"/> | Esquí sobre nieve |
| <input type="checkbox"/> | Paseos en bote | <input type="checkbox"/> | Espeleísmo |
| <input type="checkbox"/> | Paseos en Caballitos de Totorá | <input type="checkbox"/> | Parapente |
| <input type="checkbox"/> | Paseos en caballo | <input type="checkbox"/> | Cabalgatas |
| <input type="checkbox"/> | Paseos en carruaje | <input type="checkbox"/> | Pesca de altura |
| <input type="checkbox"/> | Paseos en lancha o canoa | <input type="checkbox"/> | Pesca submarina |
| <input type="checkbox"/> | Paseos en pedalones | <input type="checkbox"/> | Puenting |
| <input type="checkbox"/> | Paseos en yate | <input type="checkbox"/> | Sandboard |
| <input checked="" type="checkbox"/> | Paseos en bicicleta | <input type="checkbox"/> | Zip-Line / Canopy |
| <input type="checkbox"/> | Sobrevuelo en aeronave | <input type="checkbox"/> | Escalada en hielo |
| <input checked="" type="checkbox"/> | Paseos en cuatrimotos | <input type="checkbox"/> | Montañismo |
| <input type="checkbox"/> | Paseos en embarcaciones | <input type="checkbox"/> | Camping |
| <input checked="" type="checkbox"/> | Paseos en motocicleta | <input type="checkbox"/> | Eco-caminata sobre las copas de los árboles |
| <input type="checkbox"/> | Otros (especificar)..... | <input type="checkbox"/> | Otros (especificar)..... |
| Marcar X | DEPORTES ACUÁTICOS | Marcar X | CULTURA Y FOLCLORE |
| <input checked="" type="checkbox"/> | Buceo/diving | <input type="checkbox"/> | Ferias |
| <input type="checkbox"/> | Canotaje | <input type="checkbox"/> | Degustación y preparación de platos, productos o bebidas típicas |
| <input type="checkbox"/> | Rafting | <input type="checkbox"/> | Rituales místicos o tradicionales |
| <input type="checkbox"/> | Esquí Acuático | <input type="checkbox"/> | Visita y participación en actividades de vida cotidiana de la comunidad |
| <input type="checkbox"/> | Sea kayak | <input type="checkbox"/> | Apreciación de muestras o actividades artísticas (danza, teatro, canto, pintura, escultura, etc.) |
| <input type="checkbox"/> | Motonáutica | <input type="checkbox"/> | Actividades religiosas o patronales |
| <input checked="" type="checkbox"/> | Natación | <input type="checkbox"/> | Participación y/u observación del proceso de elaboración de productos locales |
| <input type="checkbox"/> | Pesca deportiva | Marcar X | OTROS |
| <input type="checkbox"/> | Remo | <input type="checkbox"/> | Compras de artesanía / Souvenir |
| <input type="checkbox"/> | Tabla hawaiana (Surfing) o bodyboard | <input type="checkbox"/> | Compra de productos regionales |
| <input type="checkbox"/> | Vela (Windsurf) | <input checked="" type="checkbox"/> | Estudios e investigación |
| <input type="checkbox"/> | Kitesurf | <input type="checkbox"/> | Realización de eventos |
| <input type="checkbox"/> | Otros (especificar): | <input checked="" type="checkbox"/> | Toma de fotografías y filmaciones |
| | | <input type="checkbox"/> | Otros (especificar): |

| D. SERVICIOS TURÍSTICOS ACTUALES (Se puede marcar con X, más de una opción) | | | |
|--|----------------------|--------------------------|---|
| D1.- Instalaciones Privadas | EN EL RECURSO | FUERA DEL RECURSO | |
| | Marcar X | Marcar X | Ciudad más cercana donde se ubica el servicio |
| ALOJAMIENTO: | | | |
| Hoteles (especificar categorías) | | X | El Chaco |
| Albergues | | | |
| Apart-Hoteles | | | |
| Hostales | | X | El Chaco |
| EE. HH. (S/Clase ni categoría) | | X | El Chaco |
| Otros (especificar):..... | | | |
| ALIMENTACIÓN: | | | |
| Restaurantes | X | X | El Chaco |
| Kioscos de comida y bebidas | | X | El Chaco |
| Bares | | X | El Chaco |
| Fuentes de Soda | | X | El Chaco |
| Cafeterías | | X | El Chaco |
| Venta de comida rápida | | X | El Chaco |
| Otros (especificar): | | | |
| OTROS SERVICIOS TURISTICOS | | | |
| Agencias de viajes | | X | El Chaco |
| Servicios de guiado. Idioma: | | X | El Chaco |
| Venta de artesanía | | X | El Chaco |
| Alquiler de camionetas 4 x 4 | | | |
| Alquiler de carruajes | | | |
| Alquiler de botes | | X | El Chaco |
| Alquiler de pedales | | | |
| Alquiler de caballos | | | |
| Alquiler de bicicletas | | | |
| Otros (Especificar)..... | | | |
| LUGARES DE RECREACIÓN: | | | |
| Discotecas | | X | El Chaco |
| Peñas | | | |
| Cines o teatros | | | |
| Juegos de casino y/o tragamonedas | | X | El Chaco |
| Karaoke | | X | El Chaco |
| Bares | | X | El Chaco |
| Juegos infantiles | | X | El Chaco |
| Centros deportivos | | X | El Chaco |
| Hipódromos | | | |
| Lugares de picnic | | | |
| Otros (especificar): | | | |


| D2.- Instalaciones Públicas | EN EL RECURSO | | FUERA DEL RECURSO |
|---|---------------|----------|---|
| | Marcar X | Marcar X | Ciudad más cercana donde se ubica el servicio |
| Miradores turísticos | X | | |
| Estacionamiento de vehículos | X | | |
| Señales turísticas de orientación | | X | El Chaco |
| Señales turísticas de interpretación | | | |
| Boletería | | | |
| Zonas de muestras artesanales, souvenirs, otros | | X | El Chaco |
| Centros de interpretación | | | |
| Instalación para la exposición de flora o fauna silvestre | | | |
| Paradores turísticos | | | |
| Embarcaderos | | X | El Chaco |
| Muelles turísticos | | X | El Chaco |
| Marina turística | | | |
| Oficina de información turística | | X | El Chaco |
| Zonas de campamento (camping) | | | |
| Estancia para animales de transporte turístico (acémilas, caballos, llamas) | | | |
| Orquideario | | | |
| Caminos peatonales | | | |
| Caminos de herradura (caballo) | | | |
| Puesto de auxilio rápido | | X | El Chaco |
| Refugios (para recorridos largos) | | | |
| Museo de Sitio | | | |
| Otros (especificar) | | | |

E. SERVICIOS COMPLEMENTARIOS (Se puede marcar con X, más de una opción)

| | EN EL RECURSO | | FUERA DEL RECURSO |
|--|-------------------------------------|-------------------------------------|---|
| | Marcar X | Marcar X | Ciudad más cercana donde se ubica el servicio |
| Servicios de internet | <input type="checkbox"/> | <input checked="" type="checkbox"/> | El Chaco |
| Bancos | <input type="checkbox"/> | <input checked="" type="checkbox"/> | El Chaco |
| Cajero automático | <input type="checkbox"/> | <input checked="" type="checkbox"/> | El Chaco |
| Casa de cambio | <input type="checkbox"/> | <input checked="" type="checkbox"/> | El Chaco |
| Estación de servicios, grifos, gasolineras y gasocentros | <input type="checkbox"/> | <input checked="" type="checkbox"/> | El Chaco |
| Servicio de correos | <input type="checkbox"/> | <input type="checkbox"/> | |
| Servicio de estacionamiento | <input checked="" type="checkbox"/> | <input checked="" type="checkbox"/> | El Chaco |
| Servicios de taxis | <input type="checkbox"/> | <input checked="" type="checkbox"/> | El Chaco |
| Servicios de salvavidas | <input type="checkbox"/> | <input checked="" type="checkbox"/> | El Chaco |
| Centro de salud - Tópico | <input type="checkbox"/> | <input checked="" type="checkbox"/> | El Chaco |
| Venta de materiales para fotografías | <input type="checkbox"/> | <input checked="" type="checkbox"/> | El Chaco |
| Seguridad / POLTUR / Comisaría | <input type="checkbox"/> | <input checked="" type="checkbox"/> | El Chaco |
| Alquiler y compra de equipos deportivos | <input type="checkbox"/> | <input checked="" type="checkbox"/> | El Chaco |
| Librerías | <input type="checkbox"/> | <input checked="" type="checkbox"/> | El Chaco |
| Bodegas o minimarkets | <input type="checkbox"/> | <input checked="" type="checkbox"/> | El Chaco |
| Otros (especificar): | <input type="checkbox"/> | <input type="checkbox"/> | |


| F. CONDICIONES DE ACCESIBILIDAD PARA EL VISITANTE (se puede marcar con X, más de una opción) | | | | | | |
|--|---|-------------|---------------------------|-------------|--------------|-------------|
| PÚBLICOS | EN EL RECURSO | | | | | |
| | INSTALACIONES | | ACTIVIDADES Y/O PROGRAMAS | | EQUIPAMIENTO | |
| | Marcar | Especificar | Marcar | Especificar | Marcar | Especificar |
| Personas con discapacidad | | | | | | |
| • Física | | | | | | |
| • Mental | | | | | | |
| • Intelectual | | | | | | |
| • Sensorial | | | | | | |
| Niños | | | | | | |
| Jóvenes | | | | | | |
| Adulto Mayor | | | | | | |
| Otros | | | | | | |
| OBSERVACIONES | No existe infraestructura para personas con discapacidad | | | | | |

| G. INFRAESTRUCTURA BASICA (Se puede marcar con X, más de una opción) | | | |
|--|-------------------------------------|-------------------------------------|---|
| | EN EL RECURSO | | FUERA DEL RECURSO |
| | Marcar X | Marcar X | Ciudad más cercana donde se ubica el servicio |
| Agua potable | <input type="checkbox"/> | <input checked="" type="checkbox"/> | El Chaco |
| Luz (Suministro Eléctrico) | <input type="checkbox"/> | <input checked="" type="checkbox"/> | El Chaco |
| Energía Alternativa | <input type="checkbox"/> | <input type="checkbox"/> | |
| Teléfono | <input type="checkbox"/> | | |
| Alcantarillado | <input type="checkbox"/> | <input checked="" type="checkbox"/> | El Chaco |
| Sistemas de tratamiento | <input type="checkbox"/> | <input type="checkbox"/> | |
| Alternativo de residuos (Biodigestor, pozo séptico, otros) | <input type="checkbox"/> | <input type="checkbox"/> | |
| Señalización | <input checked="" type="checkbox"/> | <input checked="" type="checkbox"/> | El Chaco |
| Otra..... | <input type="checkbox"/> | <input type="checkbox"/> | |

| H. SANEAMIENTO FÍSICO LEGAL: (Se puede marcar con X, más de una opción) | |
|--|---|
| Marcar X | PROPIEDAD DEL RECURSO TURÍSTICO: |
| <input checked="" type="checkbox"/> | PÚBLICO NOMBRE: SERNANP |
| <input type="checkbox"/> | PRIVADO NOMBRE: |
| <input type="checkbox"/> | Otra situación: |
| Marcar X | DOCUMENTOS DE SANEAMIENTO FÍSICO LEGAL |
| <input type="checkbox"/> | 1. Ficha Registral: Número de Partida: |
| <input type="checkbox"/> | 2. Certificado de Compra-Venta: |
| <input type="checkbox"/> | 3. Certificado de Posesión Nro.: |
| <input type="checkbox"/> | 4. Otra situación |
| ADMINISTRADO POR: | |
| Nombre: SERNANP | |
| Tiempo de administración: | |
| I. DATOS DEL RESPONSABLE | |
| INSTITUCIÓN ENCARGADA (DIRCETUR / GERCETUR) | |
| PERSONA (s) RESPONSABLE (s) DEL INVENTARIO TURÍSTICO: | |
| Nombre: | Alonso Rodrigo León Rangel |
| Cargo: | |
| Correo: | |
| Teléfono: | |
| FUENTES BIBLIOGRÁFICAS: | |
| <ul style="list-style-type: none"> • • • • | |
| Marcar X | MATERIAL AUDIOVISUAL ACTUAL DEL RECURSO TURÍSTICO: |
| <input checked="" type="checkbox"/> | FOTOGRAFÍAS |
| <input checked="" type="checkbox"/> | VIDEOS |
| <input checked="" type="checkbox"/> | OTROS (ESPECIFICAR): |
| REFERENCIA DE LAS ÚLTIMAS INTERVENCIONES EN EL RECURSO TURÍSTICO | |
|  | |
| FECHA: | 11 / 06 / 2023 |

Nota: Ver Anexo. Instructivo para llenado de la Ficha de Registro – Fase I Categorización

Playa la Mina

| A. DATOS GENERALES | | | | |
|---|-------------------------|--|----------|--------------------|
| Nombre del Recurso (*) | Playa la Mina | | | Ficha N°(*) |
| Toponimia (*) | | | | 0004 |
| UBICACIÓN | | DATOS DE GEOREFERENCIA (*) | | |
| Departamento /Región (*) | Ica | Coordenadas Geográficas (WGS 84) | Latitud | 13°54'40.7 |
| Provincia(*) | Pisco | | Longitud | 76°19'06.8" |
| Distrito (*) | Paracas | Coordenadas UTM (WGS 84) (Opcional) | Latitud | |
| Otro(*) | | | Longitud | |
| Referencia: | | Altitud (m.s.n.m.) | | |
| CLASIFICACIÓN DEL RECURSO TURISTICO | | FOTOGRAFÍA Actual: | | |
| Categoría(*) | Sitios naturales |  | | |
| Tipo(*) | Costas | | | |
| Sub-tipo(*) | Playas | | | |
| DESCRIPCIÓN (*) | | | | |
| <p>El nombre La Mina proviene de una antigua mina de carbón que existía al extremo sur de la playa. Es una banda de arena de 190 metros, que se abre a una bahía rodeada por acantilados. Protegida del mar abierto, constituye una extraordinaria playa, de aguas cristalinas que pasan a diferentes tonos de turquesa a medida que se va haciendo más profunda. Además, hay dos bancos rocosos frente a la playa, donde descansan aves.</p> | | | | |
| Particularidades(*) | | Reconocimientos(*) | | |
| <p>Trekking, ciclismo, moto cross, birdwatching, off road, pesca deportiva y recreativa.</p> | | | | |
| Estado Actual | | Observaciones(*) | | |
| <p>Regular estado de conservación</p> | | <p>En determinadas horas del día hay mucho viento, se recomienda llevar bebidas hidratantes y bloqueador solar</p> | | |
| <p>(*) En el caso de categoría folclore y acontecimientos programados, solamente deberá ser llenado los rubros señalados con asterisco.</p> | | | | |

| B. CARACTERÍSTICAS DE LA VISITA DEL RECURSO TURÍSTICO | | | | | |
|---|---|-----------------------------|----------------------------------|---------------------------------------|--|
| TIPO DE VISITANTE (*) (Se puede considerar más de una opción) Indicar la cantidad de visitantes al recurso (Datos absolutos y comprobables) | | | | | |
| Total de visitantes | | Fuente de Datos | Año | Comentario: | |
| Turistas Extranjeros | | | | No se cuenta con registro actualizado | |
| Turistas Nacionales | | | | | |
| Visitantes Locales (Excursionistas) | | | | | |
| RUTA DE ACCESO AL RECURSO TURÍSTICO | | | | | |
| La ruta de acceso se compone de "Recorridos". Especificar cada uno de los recorridos y tramos existentes desde la capital de región, provincia o distrito más cercano (según sea el caso) hacia el recurso turístico. Considerar el tipo de vía, la distancia y el tiempo utilizado; lo cual se definirá en kilómetros y horas para cada medio de acceso. Puede existir más de un recorrido para llegar al recurso turístico. | | | | | |
| Recorrido ¹ | Tramo ² | Tipo de Acceso ³ | Medio de transporte ⁴ | Tipo de Vía terrestre ⁵ | Distancia en km. / tiempo ⁶ |
| 1 | Santo Domingo - Playa la mina | Terrestre | Auto | Asfaltado | 13.8 Km. |
| | | | | | |
| | | | | | |
| | | | | | |
| | | | | | |
| ¹ Se utilizarán números para cada recorrido (1, 2,3,...). ² Se señalarán los lugares que forman el tramo. ³ Se indicará el acceso correspondiente: aéreo, terrestre, marítimo, lacustre/fluvial. ⁴ Se refiere al medio de transporte utilizado en el tramo (bus, taxi, caballo, motocarro, auto, etc....) ⁵ Solo para el caso de vías de acceso terrestre, indicar el tipo de vía: trocha carrozable, camino peatonal, camino de herradura, vía afirmado, vía asfaltada u otros. ⁶ Se refiere a que puede ser expresado en Km o en tiempo (días, horas, minutos) | | | | | |
| Marcar X | TIPO DE INGRESO: | | OBSERVACIONES: | | |
| <input type="checkbox"/> | Libre | | | | |
| <input type="checkbox"/> | Semi-restringido (previo permiso) | | | | |
| <input checked="" type="checkbox"/> | Previa presentación de boleto o ticket (especificará tarifa: niños, adultos, estudiantes, etc.) | | | | |
| <input type="checkbox"/> | Otro (especificar):..... | | | | |
| ÉPOCA PROPICIA DE VISITA AL RECURSO (se puede marcar con X, más de una opción) | | | | | |
| Marcar X | Mencionar si la visita se puede realizar durante: | | | | |
| <input checked="" type="checkbox"/> | Todo el año | | | | |
| <input type="checkbox"/> | Esporádicamente - algunos meses (especificar)..... | | | | |
| <input type="checkbox"/> | Fines de semana (especificar)..... | | | | |
| <input type="checkbox"/> | Otros (especificar motivo (evento internacional, nacional o festividad y fecha);..... | | | | |
| HORARIO DE VISITA: 9 am. - 4 pm. | | | | | |
| ESPECIFICACIONES: | | | | | |
| (*) En el caso de categoría folclore y acontecimientos programados, solamente deberá ser llenado los rubros señalados con asterisco. | | | | | |

| C. ACTIVIDADES TURÍSTICAS. (Se puede marcar con X, más de una opción) | | | |
|---|--------------------------------------|-------------------------------------|---|
| Marcar X | NATURALEZA | Marcar X | DEPORTES / AVENTURA |
| <input checked="" type="checkbox"/> | Observación de aves (especificar) | <input type="checkbox"/> | Ala Delta |
| <input type="checkbox"/> | Observación de fauna (especificar) | <input checked="" type="checkbox"/> | Caminata / Trekking |
| <input type="checkbox"/> | Observación de flora (especificar) | <input type="checkbox"/> | Caza deportiva |
| <input checked="" type="checkbox"/> | Observación de paisaje | <input checked="" type="checkbox"/> | Ciclismo |
| Marcar X | PASEOS | <input type="checkbox"/> | Escalada en roca |
| <input type="checkbox"/> | Cruceros | <input type="checkbox"/> | Esquí sobre nieve |
| <input type="checkbox"/> | Paseos en bote | <input type="checkbox"/> | Espeleísmo |
| <input type="checkbox"/> | Paseos en Caballitos de Totorá | <input type="checkbox"/> | Parapente |
| <input type="checkbox"/> | Paseos en caballo | <input type="checkbox"/> | Cabalgatas |
| <input type="checkbox"/> | Paseos en carruaje | <input type="checkbox"/> | Pesca de altura |
| <input type="checkbox"/> | Paseos en lancha o canoa | <input type="checkbox"/> | Pesca submarina |
| <input type="checkbox"/> | Paseos en pedalones | <input type="checkbox"/> | Puenting |
| <input type="checkbox"/> | Paseos en yate | <input type="checkbox"/> | Sandboard |
| <input checked="" type="checkbox"/> | Paseos en bicicleta | <input type="checkbox"/> | Zip-Line / Canopy |
| <input type="checkbox"/> | Sobrevuelo en aeronave | <input type="checkbox"/> | Escalada en hielo |
| <input checked="" type="checkbox"/> | Paseos en cuatrimotos | <input type="checkbox"/> | Montañismo |
| <input type="checkbox"/> | Paseos en embarcaciones | <input type="checkbox"/> | Camping |
| <input checked="" type="checkbox"/> | Paseos en motocicleta | <input type="checkbox"/> | Eco-caminata sobre las copas de los árboles |
| <input type="checkbox"/> | Otros (especificar)..... | <input type="checkbox"/> | Otros (especificar)..... |
| Marcar X | DEPORTES ACUÁTICOS | Marcar X | CULTURA Y FOLCLORE |
| <input checked="" type="checkbox"/> | Buceo/diving | <input type="checkbox"/> | Ferías |
| <input type="checkbox"/> | Canotaje | <input type="checkbox"/> | Degustación y preparación de platos, productos o bebidas típicas |
| <input type="checkbox"/> | Rafting | <input type="checkbox"/> | Rituales místicos o tradicionales |
| <input type="checkbox"/> | Esquí Acuático | <input type="checkbox"/> | Visita y participación en actividades de vida cotidiana de la comunidad |
| <input type="checkbox"/> | Sea kayak | <input type="checkbox"/> | Apreciación de muestras o actividades artísticas (danza, teatro, canto, pintura, escultura, etc.) |
| <input type="checkbox"/> | Motonáutica | <input type="checkbox"/> | Actividades religiosas o patronales |
| <input checked="" type="checkbox"/> | Natación | <input type="checkbox"/> | Participación y/u observación del proceso de elaboración de productos locales |
| <input type="checkbox"/> | Pesca deportiva | Marcar X | OTROS |
| <input type="checkbox"/> | Remo | <input type="checkbox"/> | Compras de artesanía / Souvenir |
| <input type="checkbox"/> | Tabla hawaiana (Surfing) o bodyboard | <input type="checkbox"/> | Compra de productos regionales |
| <input type="checkbox"/> | Vela (Windsurf) | <input checked="" type="checkbox"/> | Estudios e investigación |
| <input type="checkbox"/> | Kitesurf | <input type="checkbox"/> | Realización de eventos |
| <input type="checkbox"/> | Otros (especificar): | <input checked="" type="checkbox"/> | Toma de fotografías y filmaciones |
| | | <input type="checkbox"/> | Otros (especificar): |

| D. SERVICIOS TURÍSTICOS ACTUALES (Se puede marcar con X, más de una opción) | | | |
|--|----------------------|--------------------------|---|
| D1.- Instalaciones Privadas | EN EL RECURSO | FUERA DEL RECURSO | |
| | Marcar X | Marcar X | Ciudad más cercana donde se ubica el servicio |
| ALOJAMIENTO: | | | |
| Hoteles (especificar categorías) | | X | El Chaco |
| Albergues | | | |
| Apart-Hoteles | | | |
| Hostales | | X | El Chaco |
| EE. HH. (S/Clase ni categoría) | | X | El Chaco |
| Otros (especificar):..... | | | |
| ALIMENTACIÓN: | | | |
| Restaurantes | | X | El Chaco |
| Kioscos de comida y bebidas | X | X | El Chaco |
| Bares | | X | El Chaco |
| Fuentes de Soda | | X | El Chaco |
| Cafeterías | | X | El Chaco |
| Venta de comida rápida | | X | El Chaco |
| Otros (especificar): | | | |
| OTROS SERVICIOS TURISTICOS | | | |
| Agencias de viajes | | X | El Chaco |
| Servicios de guiado. Idioma: | | X | El Chaco |
| Venta de artesanía | | X | El Chaco |
| Alquiler de camionetas 4 x 4 | | | |
| Alquiler de carruajes | | | |
| Alquiler de botes | | X | El Chaco |
| Alquiler de pedales | | | |
| Alquiler de caballos | | | |
| Alquiler de bicicletas | | | |
| Otros (Especificar)..... | | | |
| LUGARES DE RECREACIÓN: | | | |
| Discotecas | | X | El Chaco |
| Peñas | | | |
| Cines o teatros | | | |
| Juegos de casino y/o tragamonedas | | X | El Chaco |
| Karaoke | | X | El Chaco |
| Bares | | X | El Chaco |
| Juegos infantiles | | X | El Chaco |
| Centros deportivos | | X | El Chaco |
| Hipódromos | | | |
| Lugares de picnic | | | |
| Otros (especificar): | | | |

| D2.- Instalaciones Públicas | EN EL RECURSO | | FUERA DEL RECURSO |
|---|---------------|----------|---|
| | Marcar X | Marcar X | Ciudad más cercana donde se ubica el servicio |
| Miradores turísticos | X | | |
| Estacionamiento de vehículos | X | | |
| Señales turísticas de orientación | | X | El Chaco |
| Señales turísticas de interpretación | | | |
| Boletería | | | |
| Zonas de muestras artesanales, souvenirs, otros | | X | El Chaco |
| Centros de interpretación | | | |
| Instalación para la exposición de flora o fauna silvestre | | | |
| Paradores turísticos | | | |
| Embarcaderos | | X | El Chaco |
| Muelles turísticos | | X | El Chaco |
| Marina turística | | | |
| Oficina de información turística | | X | El Chaco |
| Zonas de campamento (camping) | | | |
| Estancia para animales de transporte turístico (acémilas, caballos, llamas) | | | |
| Orquideario | | | |
| Caminos peatonales | | | |
| Caminos de herradura (caballo) | | | |
| Puesto de auxilio rápido | | X | El Chaco |
| Refugios (para recorridos largos) | | | |
| Museo de Sitio | | | |
| Otros (especificar) | | | |

| E. SERVICIOS COMPLEMENTARIOS (Se puede marcar con X, más de una opción) | | | |
|---|-------------------------------------|-------------------------------------|---|
| | EN EL RECURSO | | FUERA DEL RECURSO |
| | Marcar X | Marcar X | Ciudad más cercana donde se ubica el servicio |
| Servicios de internet | <input type="checkbox"/> | <input checked="" type="checkbox"/> | El Chaco |
| Bancos | <input type="checkbox"/> | <input checked="" type="checkbox"/> | El Chaco |
| Cajero automático | <input type="checkbox"/> | <input checked="" type="checkbox"/> | El Chaco |
| Casa de cambio | <input type="checkbox"/> | <input checked="" type="checkbox"/> | El Chaco |
| Estación de servicios, grifos, gasolineras y gasocentros | <input type="checkbox"/> | <input checked="" type="checkbox"/> | El Chaco |
| Servicio de correos | <input type="checkbox"/> | <input type="checkbox"/> | |
| Servicio de estacionamiento | <input checked="" type="checkbox"/> | <input checked="" type="checkbox"/> | El Chaco |
| Servicios de taxis | <input type="checkbox"/> | <input checked="" type="checkbox"/> | El Chaco |
| Servicios de salvavidas | <input type="checkbox"/> | <input checked="" type="checkbox"/> | El Chaco |
| Centro de salud - Tópico | <input type="checkbox"/> | <input checked="" type="checkbox"/> | El Chaco |
| Venta de materiales para fotografías | <input type="checkbox"/> | <input checked="" type="checkbox"/> | El Chaco |
| Seguridad / POLTUR / Comisaría | <input type="checkbox"/> | <input checked="" type="checkbox"/> | El Chaco |
| Alquiler y compra de equipos deportivos | <input type="checkbox"/> | <input checked="" type="checkbox"/> | El Chaco |
| Librerías | <input type="checkbox"/> | <input checked="" type="checkbox"/> | El Chaco |
| Bodegas o minimarkets | <input type="checkbox"/> | <input checked="" type="checkbox"/> | El Chaco |
| Otros (especificar): | <input type="checkbox"/> | <input type="checkbox"/> | |


| F. CONDICIONES DE ACCESIBILIDAD PARA EL VISITANTE (se puede marcar con X, más de una opción) | | | | | | |
|--|---|-------------|---------------------------|-------------|--------------|-------------|
| PÚBLICOS | EN EL RECURSO | | | | | |
| | INSTALACIONES | | ACTIVIDADES Y/O PROGRAMAS | | EQUIPAMIENTO | |
| | Marcar | Especificar | Marcar | Especificar | Marcar | Especificar |
| Personas con discapacidad | | | | | | |
| • Física | | | | | | |
| • Mental | | | | | | |
| • Intelectual | | | | | | |
| • Sensorial | | | | | | |
| Niños | | | | | | |
| Jóvenes | | | | | | |
| Adulto Mayor | | | | | | |
| Otros | | | | | | |
| OBSERVACIONES | No existe infraestructura para personas con discapacidad | | | | | |

| G. INFRAESTRUCTURA BASICA (Se puede marcar con X, más de una opción) | | | |
|--|-------------------------------------|-------------------------------------|---|
| | EN EL RECURSO | | FUERA DEL RECURSO |
| | Marcar X | Marcar X | Ciudad más cercana donde se ubica el servicio |
| Agua potable | <input type="checkbox"/> | <input checked="" type="checkbox"/> | El Chaco |
| Luz (Suministro Eléctrico) | <input type="checkbox"/> | <input checked="" type="checkbox"/> | El Chaco |
| Energía Alternativa | <input type="checkbox"/> | <input type="checkbox"/> | |
| Teléfono | <input type="checkbox"/> | | |
| Alcantarillado | <input type="checkbox"/> | <input checked="" type="checkbox"/> | El Chaco |
| Sistemas de tratamiento | <input type="checkbox"/> | <input type="checkbox"/> | |
| Alternativo de residuos (Biodigestor, pozo séptico, otros) | <input type="checkbox"/> | <input type="checkbox"/> | |
| Señalización | <input checked="" type="checkbox"/> | <input checked="" type="checkbox"/> | El Chaco |
| Otra..... | <input type="checkbox"/> | <input type="checkbox"/> | |

| H. SANEAMIENTO FÍSICO LEGAL: (Se puede marcar con X, más de una opción) | |
|--|---|
| Marcar X | PROPIEDAD DEL RECURSO TURÍSTICO: |
| <input checked="" type="checkbox"/> | PÚBLICO NOMBRE: SERNANP |
| <input type="checkbox"/> | PRIVADO NOMBRE: |
| <input type="checkbox"/> | Otra situación: |
| Marcar X | DOCUMENTOS DE SANEAMIENTO FÍSICO LEGAL |
| <input type="checkbox"/> | 1. Ficha Registral: Número de Partida: |
| <input type="checkbox"/> | 2. Certificado de Compra-Venta: |
| <input type="checkbox"/> | 3. Certificado de Posesión Nro.: |
| <input type="checkbox"/> | 4. Otra situación |
| ADMINISTRADO POR: | |
| Nombre: SERNANP | |
| Tiempo de administración: | |
| I. DATOS DEL RESPONSABLE | |
| INSTITUCIÓN ENCARGADA (DIRCETUR / GERCETUR) | |
| PERSONA (s) RESPONSABLE (s) DEL INVENTARIO TURÍSTICO: | |
| Nombre: | Alonso Rodrigo León Rangel |
| Cargo: | |
| Correo: | |
| Teléfono: | |
| FUENTES BIBLIOGRÁFICAS: | |
| <ul style="list-style-type: none"> • • • • | |
| Marcar X | MATERIAL AUDIOVISUAL ACTUAL DEL RECURSO TURÍSTICO: |
| <input checked="" type="checkbox"/> | FOTOGRAFÍAS |
| <input type="checkbox"/> | VIDEOS |
| <input checked="" type="checkbox"/> | OTROS (ESPECIFICAR): |
| <input checked="" type="checkbox"/> | |
| REFERENCIA DE LAS ÚLTIMAS INTERVENCIONES EN EL RECURSO TURÍSTICO | |
| | |
| FECHA: | 11 / 06 / 2023 |

Nota: Ver Anexo. Instructivo para llenado de la Ficha de Registro – Fase I Categorización

Playa Arquillo

| A. DATOS GENERALES | | | |
|--|-------------------------|--|----------------------------|
| Nombre del Recurso (*) | Punta Arquillo | | Ficha N°(*) |
| Toponimia (*) | | | 0005 |
| UBICACIÓN | | DATOS DE GEOREFERENCIA (*) | |
| Departamento /Región (*) | Ica | Coordenadas Geográficas (WGS 84) | Latitud 13°55'19.9" |
| Provincia(*) | Pisco | | Longitud 76°20'46.8 |
| Distrito (*) | Paracas | Coordenadas UTM (WGS 84) (Opcional) | Latitud |
| Otro(*) | | | Longitud |
| Referencia: | | Altitud (m.s.n.m.) | |
| CLASIFICACIÓN DEL RECURSO TURISTICO | | FOTOGRAFÍA Actual: | |
| Categoría(*) | Sitios naturales |  | |
| Tipo(*) | Costas | | |
| Sub-tipo(*) | Playas | | |
| DESCRIPCIÓN (*) | | | |
| <p>Punta Arquillo tiene un mirador natural que ofrece un panorama inmejorable de una colonia de lobos marinos finos, especie en peligro de extinción. Se recomienda llevar binoculares y tener cuidado con el acantilado.</p> | | | |
| Particularidades(*) | | Reconocimientos(*) | |
| <p>Trekking, ciclismo, moto cross, birdwatching, off road, pesca deportiva y recreativa.</p> | | | |
| Estado Actual | | Observaciones(*) | |
| <p>Buen estado de conservación</p> | | <p>En determinadas horas del día hay mucho viento, se recomienda llevar bebidas hidratantes y bloqueador solar</p> | |

(*) En el caso de categoría folclore y acontecimientos programados, solamente deberá ser llenado los rubros señalados con asterisco.

| B. CARACTERÍSTICAS DE LA VISITA DEL RECURSO TURÍSTICO | | | | | |
|---|---|-----------------------------|----------------------------------|---------------------------------------|--|
| TIPO DE VISITANTE (*) (Se puede considerar más de una opción) Indicar la cantidad de visitantes al recurso (Datos absolutos y comprobables) | | | | | |
| Total de visitantes | | Fuente de Datos | Año | Comentario: | |
| Turistas Extranjeros | | | | No se cuenta con registro actualizado | |
| Turistas Nacionales | | | | | |
| Visitantes Locales (Excursionistas) | | | | | |
| RUTA DE ACCESO AL RECURSO TURÍSTICO | | | | | |
| La ruta de acceso se compone de "Recorridos". Especificar cada uno de los recorridos y tramos existentes desde la capital de región, provincia o distrito más cercano (según sea el caso) hacia el recurso turístico. Considerar el tipo de vía, la distancia y el tiempo utilizado; lo cual se definirá en kilómetros y horas para cada medio de acceso. Puede existir más de un recorrido para llegar al recurso turístico. | | | | | |
| Recorrido ¹ | Tramo ² | Tipo de Acceso ³ | Medio de transporte ⁴ | Tipo de Vía terrestre ⁵ | Distancia en km. / tiempo ⁶ |
| 1 | Santo Domingo - Punta Arquillo | Terrestre | Auto | Asfaltada | 16.7 Km. |
| | | | | | |
| | | | | | |
| | | | | | |
| | | | | | |
| ¹ Se utilizarán números para cada recorrido (1, 2,3,...). ² Se señalarán los lugares que forman el tramo. ³ Se indicará el acceso correspondiente: aéreo, terrestre, marítimo, lacustre/fluviál. ⁴ Se refiere al medio de transporte utilizado en el tramo (bus, taxi, caballo, motocarro, auto, etc....) ⁵ Solo para el caso de vías de acceso terrestre, indicar el tipo de vía: trocha carrozable, camino peatonal, camino de herradura, vía afirmado, vía asfaltada u otros. ⁶ Se refiere a que puede ser expresado en Km o en tiempo (días, horas, minutos) | | | | | |
| Marcar X | TIPO DE INGRESO: | OBSERVACIONES: | | | |
| <input type="checkbox"/> | Libre | | | | |
| <input type="checkbox"/> | Semi-restringido (previo permiso) | | | | |
| <input checked="" type="checkbox"/> | Previa presentación de boleto o ticket (especificará tarifa: niños, adultos, estudiantes, etc.) | | | | |
| <input type="checkbox"/> | Otro (especificar):..... | | | | |
| ÉPOCA PROPICIA DE VISITA AL RECURSO (se puede marcar con X, más de una opción) | | | | | |
| Marcar X | Mencionar si la visita se puede realizar durante: | | | | |
| <input checked="" type="checkbox"/> | Todo el año | | | | |
| <input type="checkbox"/> | Esporádicamente - algunos meses (especificar)..... | | | | |
| <input type="checkbox"/> | Fines de semana (especificar)..... | | | | |
| <input type="checkbox"/> | Otros (especificar motivo (evento internacional, nacional o festividad y fecha);..... | | | | |
| HORARIO DE VISITA: 9 am. - 4 pm. | | | | | |
| ESPECIFICACIONES: | | | | | |

(*) En el caso de categoría folclore y acontecimientos programados, solamente deberá ser llenado los rubros señalados con asterisco.

| C. ACTIVIDADES TURÍSTICAS. (Se puede marcar con X, más de una opción) | | | |
|---|--------------------------------------|-------------------------------------|---|
| Marcar X | NATURALEZA | Marcar X | DEPORTES / AVENTURA |
| <input checked="" type="checkbox"/> | Observación de aves (especificar) | <input type="checkbox"/> | Ala Delta |
| <input checked="" type="checkbox"/> | Observación de fauna (especificar) | <input checked="" type="checkbox"/> | Caminata / Trekking |
| <input type="checkbox"/> | Observación de flora (especificar) | <input type="checkbox"/> | Caza deportiva |
| <input checked="" type="checkbox"/> | Observación de paisaje | <input type="checkbox"/> | Ciclismo |
| Marcar X | PASEOS | <input type="checkbox"/> | Escalada en roca |
| <input type="checkbox"/> | Cruceros | <input type="checkbox"/> | Esquí sobre nieve |
| <input type="checkbox"/> | Paseos en bote | <input type="checkbox"/> | Espeleísmo |
| <input type="checkbox"/> | Paseos en Caballitos de Totorá | <input type="checkbox"/> | Parapente |
| <input type="checkbox"/> | Paseos en caballo | <input type="checkbox"/> | Cabalgatas |
| <input type="checkbox"/> | Paseos en carruaje | <input type="checkbox"/> | Pesca de altura |
| <input type="checkbox"/> | Paseos en lancha o canoa | <input type="checkbox"/> | Pesca submarina |
| <input type="checkbox"/> | Paseos en pedalones | <input type="checkbox"/> | Puenting |
| <input type="checkbox"/> | Paseos en yate | <input type="checkbox"/> | Sandboard |
| <input checked="" type="checkbox"/> | Paseos en bicicleta | <input type="checkbox"/> | Zip-Line / Canopy |
| <input type="checkbox"/> | Sobrevuelo en aeronave | <input type="checkbox"/> | Escalada en hielo |
| <input checked="" type="checkbox"/> | Paseos en cuatrimotos | <input type="checkbox"/> | Montañismo |
| <input type="checkbox"/> | Paseos en embarcaciones | <input type="checkbox"/> | Camping |
| <input checked="" type="checkbox"/> | Paseos en motocicleta | <input type="checkbox"/> | Eco-caminata sobre las copas de los árboles |
| <input type="checkbox"/> | Otros (especificar)..... | <input type="checkbox"/> | Otros (especificar)..... |
| Marcar X | DEPORTES ACUÁTICOS | Marcar X | CULTURA Y FOLCLORE |
| <input type="checkbox"/> | Buceo/diving | <input type="checkbox"/> | Ferias |
| <input type="checkbox"/> | Canotaje | <input type="checkbox"/> | Degustación y preparación de platos, productos o bebidas típicas |
| <input type="checkbox"/> | Rafting | <input type="checkbox"/> | Rituales místicos o tradicionales |
| <input type="checkbox"/> | Esquí Acuático | <input type="checkbox"/> | Visita y participación en actividades de vida cotidiana de la comunidad |
| <input type="checkbox"/> | Sea kayak | <input type="checkbox"/> | Apreciación de muestras o actividades artísticas (danza, teatro, canto, pintura, escultura, etc.) |
| <input type="checkbox"/> | Motonáutica | <input type="checkbox"/> | Actividades religiosas o patronales |
| <input type="checkbox"/> | Natación | <input type="checkbox"/> | Participación y/u observación del proceso de elaboración de productos locales |
| <input type="checkbox"/> | Pesca deportiva | Marcar X | OTROS |
| <input type="checkbox"/> | Remo | <input type="checkbox"/> | Compras de artesanía / Souvenir |
| <input type="checkbox"/> | Tabla hawaiana (Surfing) o bodyboard | <input type="checkbox"/> | Compra de productos regionales |
| <input type="checkbox"/> | Vela (Windsurf) | <input checked="" type="checkbox"/> | Estudios e investigación |
| <input type="checkbox"/> | Kitesurf | <input type="checkbox"/> | Realización de eventos |
| <input type="checkbox"/> | Otros (especificar): | <input checked="" type="checkbox"/> | Toma de fotografías y filmaciones |
| | | <input type="checkbox"/> | Otros (especificar): |

| D. SERVICIOS TURÍSTICOS ACTUALES (Se puede marcar con X, más de una opción) | | | |
|--|----------------------|--------------------------|---|
| D1.- Instalaciones Privadas | EN EL RECURSO | FUERA DEL RECURSO | |
| | Marcar X | Marcar X | Ciudad más cercana donde se ubica el servicio |
| ALOJAMIENTO: | | | |
| Hoteles (especificar categorías) | | X | El Chaco |
| Albergues | | | |
| Apart-Hoteles | | | |
| Hostales | | X | El Chaco |
| EE. HH. (S/Clase ni categoría) | | X | El Chaco |
| Otros (especificar):..... | | | |
| ALIMENTACIÓN: | | | |
| Restaurantes | | X | El Chaco |
| Kioscos de comida y bebidas | | X | El Chaco |
| Bares | | X | El Chaco |
| Fuentes de Soda | | X | El Chaco |
| Cafeterías | | X | El Chaco |
| Venta de comida rápida | | X | El Chaco |
| Otros (especificar): | | | |
| OTROS SERVICIOS TURISTICOS | | | |
| Agencias de viajes | | X | El Chaco |
| Servicios de guiado. Idioma: | | X | El Chaco |
| Venta de artesanía | | X | El Chaco |
| Alquiler de camionetas 4 x 4 | | | |
| Alquiler de carruajes | | | |
| Alquiler de botes | | X | El Chaco |
| Alquiler de pedalones | | | |
| Alquiler de caballos | | | |
| Alquiler de bicicletas | | | |
| Otros (Especificar)..... | | | |
| LUGARES DE RECREACIÓN: | | | |
| Discotecas | | X | El Chaco |
| Peñas | | | |
| Cines o teatros | | | |
| Juegos de casino y/o tragamonedas | | X | El Chaco |
| Karaoke | | X | El Chaco |
| Bares | | X | El Chaco |
| Juegos infantiles | | X | El Chaco |
| Centros deportivos | | X | El Chaco |
| Hipódromos | | | |
| Lugares de picnic | | | |
| Otros (especificar): | | | |

| D2.- Instalaciones Públicas | EN EL RECURSO | | FUERA DEL RECURSO | |
|---|---------------|--|-------------------|---|
| | Marcar X | | Marcar X | Ciudad más cercana donde se ubica el servicio |
| Miradores turísticos | X | | | |
| Estacionamiento de vehículos | X | | | |
| Señales turísticas de orientación | | | X | El Chaco |
| Señales turísticas de interpretación | | | | |
| Boletería | X | | | |
| Zonas de muestras artesanales, souvenirs, otros | | | X | El Chaco |
| Centros de interpretación | | | | |
| Instalación para la exposición de flora o fauna silvestre | | | | |
| Paradores turísticos | | | | |
| Embarcaderos | | | X | El Chaco |
| Muelles turísticos | | | X | El Chaco |
| Marina turística | | | | |
| Oficina de información turística | | | X | El Chaco |
| Zonas de campamento (camping) | | | | |
| Estancia para animales de transporte turístico (acémilas, caballos, llamas) | | | | |
| Orquideario | | | | |
| Caminos peatonales | | | | |
| Caminos de herradura (caballo) | | | | |
| Puesto de auxilio rápido | | | X | El Chaco |
| Refugios (para recorridos largos) | | | | |
| Museo de Sitio | | | | |
| Otros (especificar) | | | | |

E. SERVICIOS COMPLEMENTARIOS (Se puede marcar con X, más de una opción)


| | EN EL RECURSO | | FUERA DEL RECURSO | |
|--|--------------------------|--|--------------------------|---|
| | Marcar X | | Marcar X | Ciudad más cercana donde se ubica el servicio |
| Servicios de internet | <input type="checkbox"/> | | X | El Chaco |
| Bancos | <input type="checkbox"/> | | X | El Chaco |
| Cajero automático | <input type="checkbox"/> | | X | El Chaco |
| Casa de cambio | <input type="checkbox"/> | | X | El Chaco |
| Estación de servicios, grifos, gasolineras y gasocentros | <input type="checkbox"/> | | X | El Chaco |
| Servicio de correos | <input type="checkbox"/> | | <input type="checkbox"/> | |
| Servicio de estacionamiento | X | | X | El Chaco |
| Servicios de taxis | <input type="checkbox"/> | | X | El Chaco |
| Servicios de salvavidas | <input type="checkbox"/> | | X | El Chaco |
| Centro de salud - Tópico | <input type="checkbox"/> | | X | El Chaco |
| Venta de materiales para fotografías | <input type="checkbox"/> | | X | El Chaco |
| Seguridad / POLTUR / Comisaría | <input type="checkbox"/> | | X | El Chaco |
| Alquiler y compra de equipos deportivos | <input type="checkbox"/> | | X | El Chaco |
| Librerías | <input type="checkbox"/> | | X | El Chaco |
| Bodegas o minimarkets | <input type="checkbox"/> | | X | El Chaco |
| Otros (especificar): | <input type="checkbox"/> | | <input type="checkbox"/> | |

| F. CONDICIONES DE ACCESIBILIDAD PARA EL VISITANTE (se puede marcar con X, más de una opción) | | | | | | |
|--|---|-------------|---------------------------|-------------|--------------|-------------|
| PÚBLICOS | EN EL RECURSO | | | | | |
| | INSTALACIONES | | ACTIVIDADES Y/O PROGRAMAS | | EQUIPAMIENTO | |
| | Marcar | Especificar | Marcar | Especificar | Marcar | Especificar |
| Personas con discapacidad | | | | | | |
| • Física | | | | | | |
| • Mental | | | | | | |
| • Intelectual | | | | | | |
| • Sensorial | | | | | | |
| Niños | | | | | | |
| Jóvenes | | | | | | |
| Adulto Mayor | | | | | | |
| Otros | | | | | | |
| OBSERVACIONES | No existe infraestructura para personas con discapacidad | | | | | |

| G. INFRAESTRUCTURA BASICA (Se puede marcar con X, más de una opción) | | | |
|--|-------------------------------------|-------------------------------------|---|
| | EN EL RECURSO | | FUERA DEL RECURSO |
| | Marcar X | Marcar X | Ciudad más cercana donde se ubica el servicio |
| Agua potable | <input type="checkbox"/> | <input checked="" type="checkbox"/> | El Chaco |
| Luz (Suministro Eléctrico) | <input type="checkbox"/> | <input checked="" type="checkbox"/> | El Chaco |
| Energía Alternativa | <input type="checkbox"/> | <input type="checkbox"/> | |
| Teléfono | <input type="checkbox"/> | | |
| Alcantarillado | <input type="checkbox"/> | <input checked="" type="checkbox"/> | El Chaco |
| Sistemas de tratamiento | <input type="checkbox"/> | <input type="checkbox"/> | |
| Alternativo de residuos (Biodigestor, pozo séptico, otros) | <input type="checkbox"/> | <input type="checkbox"/> | |
| Señalización | <input checked="" type="checkbox"/> | <input checked="" type="checkbox"/> | El Chaco |
| Otra..... | <input type="checkbox"/> | <input type="checkbox"/> | |

| H. SANEAMIENTO FÍSICO LEGAL: (Se puede marcar con X, más de una opción) | |
|--|---|
| Marcar X | PROPIEDAD DEL RECURSO TURÍSTICO: |
| <input checked="" type="checkbox"/> | PÚBLICO NOMBRE: SERNANP |
| <input type="checkbox"/> | PRIVADO NOMBRE: |
| <input type="checkbox"/> | Otra situación: |
| Marcar X | DOCUMENTOS DE SANEAMIENTO FÍSICO LEGAL |
| <input type="checkbox"/> | 1. Ficha Registral: Número de Partida: |
| <input type="checkbox"/> | 2. Certificado de Compra-Venta: |
| <input type="checkbox"/> | 3. Certificado de Posesión Nro.: |
| <input type="checkbox"/> | 4. Otra situación |
| ADMINISTRADO POR: | |
| Nombre: SERNANP | |
| Tiempo de administración: | |
| I. DATOS DEL RESPONSABLE | |
| INSTITUCIÓN ENCARGADA (DIRCETUR / GERCETUR) | |
| PERSONA (s) RESPONSABLE (s) DEL INVENTARIO TURÍSTICO: | |
| Nombre: | Alonso Rodrigo León Rangel |
| Cargo: | |
| Correo: | |
| Teléfono: | |
| FUENTES BIBLIOGRÁFICAS: | |
| • • • • | |
| Marcar X | MATERIAL AUDIOVISUAL ACTUAL DEL RECURSO TURÍSTICO: |
| <input checked="" type="checkbox"/> | FOTOGRAFÍAS |
| <input checked="" type="checkbox"/> | VIDEOS |
| <input checked="" type="checkbox"/> | OTROS (ESPECIFICAR): |
| REFERENCIA DE LAS ÚLTIMAS INTERVENCIONES EN EL RECURSO TURÍSTICO | |
| FECHA: 11 / 06 / 2023 | |
| Nota: Ver Anexo. Instructivo para llenado de la Ficha de Registro – Fase I Categorización | |

Mirador de Lobos Marinos

| A. DATOS GENERALES | | | | |
|--|---------------------------------|--|----------|--------------------|
| Nombre del Recurso (*) | Mirador de Lobos Marinos | | | Ficha N°(*) |
| Toponimia (*) | | | | 0006 |
| UBICACIÓN | | DATOS DE GEOREFERENCIA (*) | | |
| Departamento /Región (*) | Ica | Coordenadas Geográficas (WGS 84) | Latitud | 13°55'12.2" |
| Provincia(*) | Pisco | | Longitud | 76°20'53.9 |
| Distrito (*) | Paracas | Coordenadas UTM (WGS 84) (Opcional) | Latitud | |
| Otro(*) | | | Longitud | |
| Referencia: | | Altitud (m.s.n.m.) | | |
| CLASIFICACIÓN DEL RECURSO TURISTICO | | FOTOGRAFÍA Actual: | | |
| Categoría(*) | Sitios naturales |  | | |
| Tipo(*) | Costas | | | |
| Sub-tipo(*) | Playas | | | |
| DESCRIPCIÓN (*) | | | | |
| <p>Ubicado en el extremo sur de la Península de Paracas, Punta Arquillo tiene un mirador natural que ofrece un panorama inmejorable de una colonia de lobos marinos finos, especie en peligro de extinción. Se recomienda llevar binoculares y tener cuidado con el acantilado.</p> | | | | |
| Particularidades(*) | | Reconocimientos(*) | | |
| <p>Lobos marinos finos, pingüino de Humboldt, piqueros, gaviotas, chuitas.</p> | | | | |
| Estado Actual | | Observaciones(*) | | |
| <p>Buen estado de conservación</p> | | <p>En determinadas horas del día hay mucho viento, se recomienda llevar bebidas hidratantes y bloqueador solar</p> | | |
| <p>(*) En el caso de categoría folclore y acontecimientos programados, solamente deberá ser llenado los rubros señalados con asterisco.</p> | | | | |

| B. CARACTERÍSTICAS DE LA VISITA DEL RECURSO TURÍSTICO | | | | | |
|---|---|-----------------------------|----------------------------------|---------------------------------------|--|
| TIPO DE VISITANTE (*) (Se puede considerar más de una opción) | | | | | |
| Indicar la cantidad de visitantes al recurso (Datos absolutos y comprobables) | | | | | |
| Total de visitantes | | Fuente de Datos | Año | Comentario: | |
| Turistas Extranjeros | | | | No se cuenta con registro actualizado | |
| Turistas Nacionales | | | | | |
| Visitantes Locales (Excursionistas) | | | | | |
| RUTA DE ACCESO AL RECURSO TURÍSTICO | | | | | |
| La ruta de acceso se compone de "Recorridos". Especificar cada uno de los recorridos y tramos existentes desde la capital de región, provincia o distrito más cercano (según sea el caso) hacia el recurso turístico. Considerar el tipo de vía, la distancia y el tiempo utilizado; lo cual se definirá en kilómetros y horas para cada medio de acceso. Puede existir más de un recorrido para llegar al recurso turístico. | | | | | |
| Recorrido ¹ | Tramo ² | Tipo de Acceso ³ | Medio de transporte ⁴ | Tipo de Vía terrestre ⁵ | Distancia en km. / tiempo ⁶ |
| 1 | Santo Domingo - Mirador de lobos marinos | Terrestre | Auto | Asfaltado | 16.7 Km. |
| | | | | | |
| | | | | | |
| | | | | | |
| | | | | | |
| ¹ Se utilizarán números para cada recorrido (1, 2,3,...). ² Se señalarán los lugares que forman el tramo. ³ Se indicará el acceso correspondiente: aéreo, terrestre, marítimo, lacustre/fluvial. ⁴ Se refiere al medio de transporte utilizado en el tramo (bus, taxi, caballo, motocarro, auto, etc....) ⁵ Solo para el caso de vías de acceso terrestre, indicar el tipo de vía: trocha carrozable, camino peatonal, camino de herradura, vía afirmado, vía asfaltada u otros. ⁶ Se refiere a que puede ser expresado en Km o en tiempo (días, horas, minutos) | | | | | |
| Marcar X | TIPO DE INGRESO: | | | OBSERVACIONES: | |
| <input type="checkbox"/> | Libre | | | | |
| <input type="checkbox"/> | Semi-restringido (previo permiso) | | | | |
| <input checked="" type="checkbox"/> | Previa presentación de boleto o ticket (especificará tarifa: niños, adultos, estudiantes, etc.) | | | | |
| <input type="checkbox"/> | Otro (especificar):..... | | | | |
| ÉPOCA PROPICIA DE VISITA AL RECURSO (se puede marcar con X, más de una opción) | | | | | |
| Marcar X | Mencionar si la visita se puede realizar durante: | | | | |
| <input checked="" type="checkbox"/> | Todo el año | | | | |
| <input type="checkbox"/> | Esporádicamente - algunos meses (especificar)..... | | | | |
| <input type="checkbox"/> | Fines de semana (especificar)..... | | | | |
| <input type="checkbox"/> | Otros (especificar motivo (evento internacional, nacional o festividad y fecha);..... | | | | |
| HORARIO DE VISITA: 9 am. - 4 pm. | | | | | |
| ESPECIFICACIONES: | | | | | |
| | | | | | |
| | | | | | |
| | | | | | |
| | | | | | |
| | | | | | |

(*) En el caso de categoría folclore y acontecimientos programados, solamente deberá ser llenado los rubros señalados con asterisco.

| C. ACTIVIDADES TURÍSTICAS. (Se puede marcar con X, más de una opción) | | | |
|---|--------------------------------------|-------------------------------------|---|
| Marcar X | NATURALEZA | Marcar X | DEPORTES / AVENTURA |
| <input checked="" type="checkbox"/> | Observación de aves (especificar) | <input type="checkbox"/> | Ala Delta |
| <input checked="" type="checkbox"/> | Observación de fauna (especificar) | <input checked="" type="checkbox"/> | Caminata / Trekking |
| <input type="checkbox"/> | Observación de flora (especificar) | <input type="checkbox"/> | Caza deportiva |
| <input checked="" type="checkbox"/> | Observación de paisaje | <input checked="" type="checkbox"/> | Ciclismo |
| Marcar X | PASEOS | <input type="checkbox"/> | Escalada en roca |
| <input type="checkbox"/> | Cruceros | <input type="checkbox"/> | Esquí sobre nieve |
| <input type="checkbox"/> | Paseos en bote | <input type="checkbox"/> | Espeleísmo |
| <input type="checkbox"/> | Paseos en Caballitos de Titora | <input type="checkbox"/> | Parapente |
| <input type="checkbox"/> | Paseos en caballo | <input type="checkbox"/> | Cabalgatas |
| <input type="checkbox"/> | Paseos en carruaje | <input type="checkbox"/> | Pesca de altura |
| <input type="checkbox"/> | Paseos en lancha o canoa | <input type="checkbox"/> | Pesca submarina |
| <input type="checkbox"/> | Paseos en pedales | <input type="checkbox"/> | Puenting |
| <input type="checkbox"/> | Paseos en yate | <input type="checkbox"/> | Sandboard |
| <input checked="" type="checkbox"/> | Paseos en bicicleta | <input type="checkbox"/> | Zip-Line / Canopy |
| <input type="checkbox"/> | Sobrevuelo en aeronave | <input type="checkbox"/> | Escalada en hielo |
| <input checked="" type="checkbox"/> | Paseos en cuatrimotos | <input type="checkbox"/> | Montañismo |
| <input type="checkbox"/> | Paseos en embarcaciones | <input type="checkbox"/> | Camping |
| <input checked="" type="checkbox"/> | Paseos en motocicleta | <input type="checkbox"/> | Eco-caminata sobre las copas de los árboles |
| <input type="checkbox"/> | Otros (especificar)..... | <input type="checkbox"/> | Otros (especificar)..... |
| Marcar X | DEPORTES ACUÁTICOS | Marcar X | CULTURA Y FOLCLORE |
| <input type="checkbox"/> | Buceo/diving | <input type="checkbox"/> | Ferias |
| <input type="checkbox"/> | Canotaje | <input type="checkbox"/> | Degustación y preparación de platos, productos o bebidas típicas |
| <input type="checkbox"/> | Rafting | <input type="checkbox"/> | Rituales místicos o tradicionales |
| <input type="checkbox"/> | Esquí Acuático | <input type="checkbox"/> | Visita y participación en actividades de vida cotidiana de la comunidad |
| <input type="checkbox"/> | Sea kayak | <input type="checkbox"/> | Apreciación de muestras o actividades artísticas (danza, teatro, canto, pintura, escultura, etc.) |
| <input type="checkbox"/> | Motonáutica | <input type="checkbox"/> | Actividades religiosas o patronales |
| <input type="checkbox"/> | Natación | <input type="checkbox"/> | Participación y/u observación del proceso de elaboración de productos locales |
| <input type="checkbox"/> | Pesca deportiva | Marcar X | OTROS |
| <input type="checkbox"/> | Remo | <input type="checkbox"/> | Compras de artesanía / Souvenir |
| <input type="checkbox"/> | Tabla hawaiana (Surfing) o bodyboard | <input type="checkbox"/> | Compra de productos regionales |
| <input type="checkbox"/> | Vela (Windsurf) | <input checked="" type="checkbox"/> | Estudios e investigación |
| <input type="checkbox"/> | Kitesurf | <input type="checkbox"/> | Realización de eventos |
| <input type="checkbox"/> | Otros (especificar): | <input checked="" type="checkbox"/> | Toma de fotografías y filmaciones |
| | | <input type="checkbox"/> | Otros (especificar): |

| D. SERVICIOS TURÍSTICOS ACTUALES (Se puede marcar con X, más de una opción) | | | |
|--|----------------------|--------------------------|---|
| D1.- Instalaciones Privadas | EN EL RECURSO | FUERA DEL RECURSO | |
| | Marcar X | Marcar X | Ciudad más cercana donde se ubica el servicio |
| ALOJAMIENTO: | | | |
| Hoteles (especificar categorías) | | X | El Chaco |
| Albergues | | | |
| Apart-Hoteles | | | |
| Hostales | | X | El Chaco |
| EE. HH. (S/Clase ni categoría) | | X | El Chaco |
| Otros (especificar):..... | | | |
| ALIMENTACIÓN: | | | |
| Restaurantes | | X | El Chaco |
| Kioscos de comida y bebidas | | X | El Chaco |
| Bares | | X | El Chaco |
| Fuentes de Soda | | X | El Chaco |
| Cafeterías | | X | El Chaco |
| Venta de comida rápida | | X | El Chaco |
| Otros (especificar): | | | |
| OTROS SERVICIOS TURISTICOS | | | |
| Agencias de viajes | | X | El Chaco |
| Servicios de guiado. Idioma: | | X | El Chaco |
| Venta de artesanía | | X | El Chaco |
| Alquiler de camionetas 4 x 4 | | | |
| Alquiler de carruajes | | | |
| Alquiler de botes | | X | El Chaco |
| Alquiler de pedalones | | | |
| Alquiler de caballos | | | |
| Alquiler de bicicletas | | | |
| Otros (Especificar)..... | | | |
| LUGARES DE RECREACIÓN: | | | |
| Discotecas | | X | El Chaco |
| Peñas | | | |
| Cines o teatros | | | |
| Juegos de casino y/o tragamonedas | | X | El Chaco |
| Karaoke | | X | El Chaco |
| Bares | | X | El Chaco |
| Juegos infantiles | | X | El Chaco |
| Centros deportivos | | X | El Chaco |
| Hipódromos | | | |
| Lugares de picnic | | | |
| Otros (especificar): | | | |

| D2.- Instalaciones Públicas | EN EL RECURSO | | FUERA DEL RECURSO |
|---|---------------|----------|---|
| | Marcar X | Marcar X | Ciudad más cercana donde se ubica el servicio |
| Miradores turísticos | X | | |
| Estacionamiento de vehículos | X | | |
| Señales turísticas de orientación | X | X | El Chaco |
| Señales turísticas de interpretación | X | | |
| Boletería | | | |
| Zonas de muestras artesanales, souvenirs, otros | | X | El Chaco |
| Centros de interpretación | | | |
| Instalación para la exposición de flora o fauna silvestre | | | |
| Paradores turísticos | | | |
| Embarcaderos | | X | El Chaco |
| Muelles turísticos | | X | El Chaco |
| Marina turística | | | |
| Oficina de información turística | | X | El Chaco |
| Zonas de campamento (camping) | | | |
| Estancia para animales de transporte turístico (acémilas, caballos, llamas) | | | |
| Orquideario | | | |
| Caminos peatonales | | | |
| Caminos de herradura (caballo) | | | |
| Puesto de auxilio rápido | | X | El Chaco |
| Refugios (para recorridos largos) | | | |
| Museo de Sitio | | | |
| Otros (especificar) | | | |


| E SERVICIOS COMPLEMENTARIOS (Se puede marcar con X, más de una opción) | | | |
|--|--------------------------|--------------------------|---|
| | EN EL RECURSO | | FUERA DEL RECURSO |
| | Marcar X | Marcar X | Ciudad más cercana donde se ubica el servicio |
| Servicios de internet | <input type="checkbox"/> | X | El Chaco |
| Bancos | <input type="checkbox"/> | X | El Chaco |
| Cajero automático | <input type="checkbox"/> | X | El Chaco |
| Casa de cambio | <input type="checkbox"/> | X | El Chaco |
| Estación de servicios, grifos, gasolineras y gasocentros | <input type="checkbox"/> | X | El Chaco |
| Servicio de correos | <input type="checkbox"/> | <input type="checkbox"/> | |
| Servicio de estacionamiento | X | X | El Chaco |
| Servicios de taxis | <input type="checkbox"/> | X | El Chaco |
| Servicios de salvavidas | <input type="checkbox"/> | X | El Chaco |
| Centro de salud - Tópico | <input type="checkbox"/> | X | El Chaco |
| Venta de materiales para fotografías | <input type="checkbox"/> | X | El Chaco |
| Seguridad / POLTUR / Comisaría | <input type="checkbox"/> | X | El Chaco |
| Alquiler y compra de equipos deportivos | <input type="checkbox"/> | X | El Chaco |
| Librerías | <input type="checkbox"/> | X | El Chaco |
| Bodegas o minimarkets | <input type="checkbox"/> | X | El Chaco |
| Otros (especificar): | <input type="checkbox"/> | <input type="checkbox"/> | |

| F. CONDICIONES DE ACCESIBILIDAD PARA EL VISITANTE (se puede marcar con X, más de una opción) | | | | | | |
|--|---|-------------|---------------------------|-------------|--------------|-------------|
| PÚBLICOS | EN EL RECURSO | | | | | |
| | INSTALACIONES | | ACTIVIDADES Y/O PROGRAMAS | | EQUIPAMIENTO | |
| | Marcar | Especificar | Marcar | Especificar | Marcar | Especificar |
| Personas con discapacidad | | | | | | |
| • Física | | | | | | |
| • Mental | | | | | | |
| • Intelectual | | | | | | |
| • Sensorial | | | | | | |
| Niños | | | | | | |
| Jóvenes | | | | | | |
| Adulto Mayor | | | | | | |
| Otros | | | | | | |
| OBSERVACIONES | No existe infraestructura para personas con discapacidad | | | | | |

| G. INFRAESTRUCTURA BASICA (Se puede marcar con X, más de una opción) | | | |
|--|-------------------------------------|-------------------------------------|---|
| | EN EL RECURSO | | FUERA DEL RECURSO |
| | Marcar X | Marcar X | Ciudad más cercana donde se ubica el servicio |
| Agua potable | <input type="checkbox"/> | <input checked="" type="checkbox"/> | El Chaco |
| Luz (Suministro Eléctrico) | <input type="checkbox"/> | <input checked="" type="checkbox"/> | El Chaco |
| Energía Alternativa | <input type="checkbox"/> | <input type="checkbox"/> | |
| Teléfono | <input type="checkbox"/> | | |
| Alcantarillado | <input type="checkbox"/> | <input checked="" type="checkbox"/> | El Chaco |
| Sistemas de tratamiento | <input type="checkbox"/> | <input type="checkbox"/> | |
| Alternativo de residuos (Biodigestor, pozo séptico, otros) | <input type="checkbox"/> | <input type="checkbox"/> | |
| Señalización | <input checked="" type="checkbox"/> | <input checked="" type="checkbox"/> | El Chaco |
| Otra..... | <input type="checkbox"/> | <input type="checkbox"/> | |

| H. SANEAMIENTO FÍSICO LEGAL: (Se puede marcar con X, más de una opción) | |
|--|---|
| Marcar X | PROPIEDAD DEL RECURSO TURÍSTICO: |
| <input checked="" type="checkbox"/> | PÚBLICO NOMBRE: SERNANP |
| <input type="checkbox"/> | PRIVADO NOMBRE: |
| <input type="checkbox"/> | Otra situación: |
| Marcar X | DOCUMENTOS DE SANEAMIENTO FÍSICO LEGAL |
| <input type="checkbox"/> | 1. Ficha Registral: Número de Partida: |
| <input type="checkbox"/> | 2. Certificado de Compra-Venta: |
| <input type="checkbox"/> | 3. Certificado de Posesión Nro.: |
| <input type="checkbox"/> | 4. Otra situación |
| ADMINISTRADO POR: | |
| Nombre: SERNANP | |
| Tiempo de administración: | |
| I. DATOS DEL RESPONSABLE | |
| INSTITUCIÓN ENCARGADA (DIRCETUR / GERCETUR) | |
| | |
| PERSONA (s) RESPONSABLE (s) DEL INVENTARIO TURÍSTICO: | |
| Nombre: | Alonso Rodrigo León Rangel |
| Cargo: | |
| Correo: | |
| Teléfono: | |
| FUENTES BIBLIOGRÁFICAS: | |
| <ul style="list-style-type: none"> • • • • | |
| Marcar X | MATERIAL AUDIOVISUAL ACTUAL DEL RECURSO TURÍSTICO: |
| <input checked="" type="checkbox"/> | FOTOGRAFÍAS |
| <input type="checkbox"/> | VIDEOS |
| <input checked="" type="checkbox"/> | OTROS (ESPECIFICAR): |
| <input checked="" type="checkbox"/> | |
| REFERENCIA DE LAS ÚLTIMAS INTERVENCIONES EN EL RECURSO TURÍSTICO | |
| | |
| FECHA: | 11 / 06 / 2023 |
| | |
| Nota: Ver Anexo. Instructivo para llenado de la Ficha de Registro – Fase I Categorización | |

Playa Talpo

| A. DATOS GENERALES | | | | |
|--|-------------------------|--|----------|--------------------|
| Nombre del Recurso (*) | Playa Talpo | | | Ficha N°(*) |
| Toponimia (*) | | | | 0007 |
| UBICACIÓN | | DATOS DE GEOREFERENCIA (*) | | |
| Departamento /Región (*) | Ica | Coordenadas Geográficas (WGS 84) | Latitud | 13°48'15.4" |
| Provincia(*) | Pisco | | Longitud | 76°20'54.9 |
| Distrito (*) | Paracas | Coordenadas UTM (WGS 84) (Opcional) | Latitud | |
| Otro(*) | | | Longitud | |
| Referencia: | | Altitud (m.s.n.m.) | | |
| CLASIFICACIÓN DEL RECURSO TURISTICO | | FOTOGRAFÍA Actual: | | |
| Categoría(*) | Sitios naturales |  | | |
| Tipo(*) | Costas | | | |
| Sub-tipo(*) | Playas | | | |
| DESCRIPCIÓN (*) | | | | |
| Fauna local, paisajismo | | | | |
| Particularidades(*) | | Reconocimientos(*) | | |
| Trekking, ciclismo, moto cross, birdwatching, off road, pesca deportiva y recreativa. | | | | |
| Estado Actual | | Observaciones(*) | | |
| Buen estado de conservación | | En determinadas horas del día hay mucho viento, se recomienda llevar bebidas hidratantes y bloqueador solar | | |
| (*) En el caso de categoría folclore y acontecimientos programados, solamente deberá ser llenado los rubros señalados con asterisco. | | | | |

| B. CARACTERÍSTICAS DE LA VISITA DEL RECURSO TURÍSTICO | | | | | |
|---|---|-----------------------------|----------------------------------|---------------------------------------|--|
| TIPO DE VISITANTE (*) (Se puede considerar más de una opción) Indicar la cantidad de visitantes al recurso (Datos absolutos y comprobables) | | | | | |
| Total de visitantes | | Fuente de Datos | Año | Comentario: | |
| Turistas Extranjeros | | | | No se cuenta con registro actualizado | |
| Turistas Nacionales | | | | | |
| Visitantes Locales (Excursionistas) | | | | | |
| RUTA DE ACCESO AL RECURSO TURÍSTICO | | | | | |
| La ruta de acceso se compone de "Recorridos". Especificar cada uno de los recorridos y tramos existentes desde la capital de región, provincia o distrito más cercano (según sea el caso) hacia el recurso turístico. Considerar el tipo de vía, la distancia y el tiempo utilizado; lo cual se definirá en kilómetros y horas para cada medio de acceso. Puede existir más de un recorrido para llegar al recurso turístico. | | | | | |
| Recorrido ¹ | Tramo ² | Tipo de Acceso ³ | Medio de transporte ⁴ | Tipo de Vía terrestre ⁵ | Distancia en km. / tiempo ⁶ |
| 1 | Santo Domingo - Playa Talpo | Terrestre | Auto | Asfaltado | 18 Km. |
| | | | | | |
| | | | | | |
| | | | | | |
| | | | | | |
| ¹ Se utilizarán números para cada recorrido (1, 2,3,...). ² Se señalarán los lugares que forman el tramo. ³ Se indicará el acceso correspondiente: aéreo, terrestre, marítimo, lacustre/fluvial. ⁴ Se refiere al medio de transporte utilizado en el tramo (bus, taxi, caballo, motocarro, auto, etc....) ⁵ Solo para el caso de vías de acceso terrestre, indicar el tipo de vía: trocha carrozable, camino peatonal, camino de herradura, vía afirmado, vía asfaltada u otros. ⁶ Se refiere a que puede ser expresado en Km o en tiempo (días, horas, minutos) | | | | | |
| Marcar X | TIPO DE INGRESO: | | OBSERVACIONES: | | |
| <input type="checkbox"/> | Libre | | | | |
| <input type="checkbox"/> | Semi-restringido (previo permiso) | | | | |
| <input checked="" type="checkbox"/> | Previa presentación de boleto o ticket (especificará tarifa: niños, adultos, estudiantes, etc.) | | | | |
| <input type="checkbox"/> | Otro (especificar):..... | | | | |
| ÉPOCA PROPICIA DE VISITA AL RECURSO (se puede marcar con X, más de una opción) | | | | | |
| Marcar X | Mencionar si la visita se puede realizar durante: | | | | |
| <input checked="" type="checkbox"/> | Todo el año | | | | |
| <input type="checkbox"/> | Esporádicamente - algunos meses (especificar)..... | | | | |
| <input type="checkbox"/> | Fines de semana (especificar)..... | | | | |
| <input type="checkbox"/> | Otros (especificar motivo (evento internacional, nacional o festividad y fecha);..... | | | | |
| HORARIO DE VISITA: 9 am. - 4 pm. | | | | | |
| ESPECIFICACIONES: | | | | | |
| | | | | | |
| | | | | | |
| | | | | | |

(*) En el caso de categoría folclore y acontecimientos programados, solamente deberá ser llenado los rubros señalados con asterisco.

| C. ACTIVIDADES TURÍSTICAS. (Se puede marcar con X, más de una opción) | | | |
|---|--------------------------------------|-------------------------------------|---|
| Marcar X | NATURALEZA | Marcar X | DEPORTES / AVENTURA |
| <input checked="" type="checkbox"/> | Observación de aves (especificar) | <input type="checkbox"/> | Ala Delta |
| <input checked="" type="checkbox"/> | Observación de fauna (especificar) | <input checked="" type="checkbox"/> | Caminata / Trekking |
| <input type="checkbox"/> | Observación de flora (especificar) | <input type="checkbox"/> | Caza deportiva |
| <input checked="" type="checkbox"/> | Observación de paisaje | <input checked="" type="checkbox"/> | Ciclismo |
| Marcar X | PASEOS | <input type="checkbox"/> | Escalada en roca |
| <input type="checkbox"/> | Cruceros | <input type="checkbox"/> | Esquí sobre nieve |
| <input type="checkbox"/> | Paseos en bote | <input type="checkbox"/> | Espeleísmo |
| <input type="checkbox"/> | Paseos en Caballitos de Titora | <input type="checkbox"/> | Parapente |
| <input type="checkbox"/> | Paseos en caballo | <input type="checkbox"/> | Cabalgatas |
| <input type="checkbox"/> | Paseos en carruaje | <input type="checkbox"/> | Pesca de altura |
| <input type="checkbox"/> | Paseos en lancha o canoa | <input type="checkbox"/> | Pesca submarina |
| <input type="checkbox"/> | Paseos en pedales | <input type="checkbox"/> | Puenting |
| <input type="checkbox"/> | Paseos en yate | <input type="checkbox"/> | Sandboard |
| <input checked="" type="checkbox"/> | Paseos en bicicleta | <input type="checkbox"/> | Zip-Line / Canopy |
| <input type="checkbox"/> | Sobrevuelo en aeronave | <input type="checkbox"/> | Escalada en hielo |
| <input checked="" type="checkbox"/> | Paseos en cuatrimotos | <input type="checkbox"/> | Montañismo |
| <input type="checkbox"/> | Paseos en embarcaciones | <input type="checkbox"/> | Camping |
| <input checked="" type="checkbox"/> | Paseos en motocicleta | <input type="checkbox"/> | Eco-caminata sobre las copas de los árboles |
| <input type="checkbox"/> | Otros (especificar)..... | <input type="checkbox"/> | Otros (especificar)..... |
| Marcar X | DEPORTES ACUÁTICOS | Marcar X | CULTURA Y FOLCLORE |
| <input type="checkbox"/> | Buceo/diving | <input type="checkbox"/> | Ferias |
| <input type="checkbox"/> | Canotaje | <input type="checkbox"/> | Degustación y preparación de platos, productos o bebidas típicas |
| <input type="checkbox"/> | Rafting | <input type="checkbox"/> | Rituales místicos o tradicionales |
| <input type="checkbox"/> | Esquí Acuático | <input type="checkbox"/> | Visita y participación en actividades de vida cotidiana de la comunidad |
| <input type="checkbox"/> | Sea kayak | <input type="checkbox"/> | Apreciación de muestras o actividades artísticas (danza, teatro, canto, pintura, escultura, etc.) |
| <input type="checkbox"/> | Motonáutica | <input type="checkbox"/> | Actividades religiosas o patronales |
| <input type="checkbox"/> | Natación | <input type="checkbox"/> | Participación y/u observación del proceso de elaboración de productos locales |
| <input type="checkbox"/> | Pesca deportiva | Marcar X | OTROS |
| <input type="checkbox"/> | Remo | <input type="checkbox"/> | Compras de artesanía / Souvenir |
| <input type="checkbox"/> | Tabla hawaiana (Surfing) o bodyboard | <input type="checkbox"/> | Compra de productos regionales |
| <input type="checkbox"/> | Vela (Windsurf) | <input checked="" type="checkbox"/> | Estudios e investigación |
| <input type="checkbox"/> | Kitesurf | <input type="checkbox"/> | Realización de eventos |
| <input type="checkbox"/> | Otros (especificar): | <input checked="" type="checkbox"/> | Toma de fotografías y filmaciones |
| | | <input type="checkbox"/> | Otros (especificar): |

| D. SERVICIOS TURÍSTICOS ACTUALES (Se puede marcar con X, más de una opción) | | | |
|--|----------------------|--------------------------|--|
| D1.- Instalaciones Privadas | EN EL RECURSO | FUERA DEL RECURSO | |
| ALOJAMIENTO: | Marcar X | Marcar X | Ciudad más cercana donde se ubica el servicio |
| Hoteles (especificar categorías) | | X | El Chaco |
| Albergues | | | |
| Apart-Hoteles | | | |
| Hostales | | X | El Chaco |
| EE. HH. (S/Clase ni categoría) | | X | El Chaco |
| Otros (especificar):..... | | | |
| ALIMENTACIÓN: | | | |
| Restaurantes | | X | El Chaco |
| Kioscos de comida y bebidas | | X | El Chaco |
| Bares | | X | El Chaco |
| Fuentes de Soda | | X | El Chaco |
| Cafeterías | | X | El Chaco |
| Venta de comida rápida | | X | El Chaco |
| Otros (especificar): | | | |
| OTROS SERVICIOS TURISTICOS | | | |
| Agencias de viajes | | X | El Chaco |
| Servicios de guiado. Idioma: | | X | El Chaco |
| Venta de artesanía | | X | El Chaco |
| Alquiler de camionetas 4 x 4 | | | |
| Alquiler de carruajes | | | |
| Alquiler de botes | | X | El Chaco |
| Alquiler de pedales | | | |
| Alquiler de caballos | | | |
| Alquiler de bicicletas | | | |
| Otros (Especificar)..... | | | |
| LUGARES DE RECREACIÓN: | | | |
| Discotecas | | X | El Chaco |
| Peñas | | | |
| Cines o teatros | | | |
| Juegos de casino y/o tragamonedas | | X | El Chaco |
| Karaoke | | X | El Chaco |
| Bares | | X | El Chaco |
| Juegos infantiles | | X | El Chaco |
| Centros deportivos | | X | El Chaco |
| Hipódromos | | | |
| Lugares de picnic | | | |
| Otros (especificar): | | | |

| D2.- Instalaciones Públicas | EN EL RECURSO | | FUERA DEL RECURSO |
|---|---------------|----------|---|
| | Marcar X | Marcar X | Ciudad más cercana donde se ubica el servicio |
| Miradores turísticos | X | | |
| Estacionamiento de vehículos | X | | |
| Señales turísticas de orientación | X | X | El Chaco |
| Señales turísticas de interpretación | X | | |
| Boletería | | | |
| Zonas de muestras artesanales, souvenirs, otros | | X | El Chaco |
| Centros de interpretación | | | |
| Instalación para la exposición de flora o fauna silvestre | | | |
| Paradores turísticos | | | |
| Embarcaderos | | X | El Chaco |
| Muelles turísticos | | X | El Chaco |
| Marina turística | | | |
| Oficina de información turística | | X | El Chaco |
| Zonas de campamento (camping) | | | |
| Estancia para animales de transporte turístico (acémilas, caballos, llamas) | | | |
| Orquideario | | | |
| Caminos peatonales | | | |
| Caminos de herradura (caballo) | | | |
| Puesto de auxilio rápido | | X | El Chaco |
| Refugios (para recorridos largos) | | | |
| Museo de Sitio | | | |
| Otros (especificar) | | | |

| E SERVICIOS COMPLEMENTARIOS (Se puede marcar con X, más de una opción) | | | |
|--|--------------------------|--------------------------|---|
| | EN EL RECURSO | | FUERA DEL RECURSO |
| | Marcar X | Marcar X | Ciudad más cercana donde se ubica el servicio |
| Servicios de internet | <input type="checkbox"/> | X | El Chaco |
| Bancos | <input type="checkbox"/> | X | El Chaco |
| Cajero automático | <input type="checkbox"/> | X | El Chaco |
| Casa de cambio | <input type="checkbox"/> | X | El Chaco |
| Estación de servicios, grifos, gasolineras y gasocentros | <input type="checkbox"/> | X | El Chaco |
| Servicio de correos | <input type="checkbox"/> | <input type="checkbox"/> | |
| Servicio de estacionamiento | X | X | El Chaco |
| Servicios de taxis | <input type="checkbox"/> | X | El Chaco |
| Servicios de salvavidas | <input type="checkbox"/> | X | El Chaco |
| Centro de salud - Tópico | <input type="checkbox"/> | X | El Chaco |
| Venta de materiales para fotografías | <input type="checkbox"/> | X | El Chaco |
| Seguridad / POLTUR / Comisaría | <input type="checkbox"/> | X | El Chaco |
| Alquiler y compra de equipos deportivos | <input type="checkbox"/> | X | El Chaco |
| Librerías | <input type="checkbox"/> | X | El Chaco |
| Bodegas o minimarkets | <input type="checkbox"/> | X | El Chaco |
| Otros (especificar): | <input type="checkbox"/> | <input type="checkbox"/> | |


| F. CONDICIONES DE ACCESIBILIDAD PARA EL VISITANTE (se puede marcar con X, más de una opción) | | | | | | |
|--|---|-------------|---------------------------|-------------|--------------|-------------|
| PÚBLICOS | EN EL RECURSO | | | | | |
| | INSTALACIONES | | ACTIVIDADES Y/O PROGRAMAS | | EQUIPAMIENTO | |
| | Marcar | Especificar | Marcar | Especificar | Marcar | Especificar |
| Personas con discapacidad | | | | | | |
| • Física | | | | | | |
| • Mental | | | | | | |
| • Intelectual | | | | | | |
| • Sensorial | | | | | | |
| Niños | | | | | | |
| Jóvenes | | | | | | |
| Adulto Mayor | | | | | | |
| Otros | | | | | | |
| OBSERVACIONES | No existe infraestructura para personas con discapacidad | | | | | |

| G. INFRAESTRUCTURA BASICA (Se puede marcar con X, más de una opción) | | | |
|--|-------------------------------------|-------------------------------------|---|
| | EN EL RECURSO | | FUERA DEL RECURSO |
| | Marcar X | Marcar X | Ciudad más cercana donde se ubica el servicio |
| Agua potable | <input type="checkbox"/> | <input checked="" type="checkbox"/> | El Chaco |
| Luz (Suministro Eléctrico) | <input type="checkbox"/> | <input checked="" type="checkbox"/> | El Chaco |
| Energía Alternativa | <input type="checkbox"/> | <input type="checkbox"/> | |
| Teléfono | <input type="checkbox"/> | | |
| Alcantarillado | <input type="checkbox"/> | <input checked="" type="checkbox"/> | El Chaco |
| Sistemas de tratamiento | <input type="checkbox"/> | <input type="checkbox"/> | |
| Alternativo de residuos (Biodigestor, pozo séptico, otros) | <input type="checkbox"/> | <input type="checkbox"/> | |
| Señalización | <input checked="" type="checkbox"/> | <input checked="" type="checkbox"/> | El Chaco |
| Otra..... | <input type="checkbox"/> | <input type="checkbox"/> | |

| H. SANEAMIENTO FÍSICO LEGAL: (Se puede marcar con X, más de una opción) | |
|--|---|
| Marcar X | PROPIEDAD DEL RECURSO TURÍSTICO: |
| <input checked="" type="checkbox"/> | PÚBLICO NOMBRE: SERNANP |
| <input type="checkbox"/> | PRIVADO NOMBRE: |
| <input type="checkbox"/> | Otra situación: |
| Marcar X | DOCUMENTOS DE SANEAMIENTO FÍSICO LEGAL |
| <input type="checkbox"/> | 1. Ficha Registral: Número de Partida: |
| <input type="checkbox"/> | 2. Certificado de Compra-Venta: |
| <input type="checkbox"/> | 3. Certificado de Posesión Nro.: |
| <input type="checkbox"/> | 4. Otra situación |
| ADMINISTRADO POR: | |
| Nombre: SERNANP | |
| Tiempo de administración: | |
| I. DATOS DEL RESPONSABLE | |
| INSTITUCIÓN ENCARGADA (DIRCETUR / GERCETUR) | |
| | |
| PERSONA (s) RESPONSABLE (s) DEL INVENTARIO TURÍSTICO: | |
| Nombre: | Alonso Rodrigo León Rangel |
| Cargo: | |
| Correo: | |
| Teléfono: | |
| FUENTES BIBLIOGRÁFICAS: | |
| <ul style="list-style-type: none"> • • • • | |
| Marcar X | MATERIAL AUDIOVISUAL ACTUAL DEL RECURSO TURÍSTICO: |
| <input checked="" type="checkbox"/> | FOTOGRAFÍAS |
| <input type="checkbox"/> | VIDEOS |
| <input checked="" type="checkbox"/> | OTROS (ESPECIFICAR): |
| <input checked="" type="checkbox"/> | |
| REFERENCIA DE LAS ÚLTIMAS INTERVENCIONES EN EL RECURSO TURÍSTICO | |
| | |
| FECHA: | 11 / 06 / 2023 |

Nota: Ver Anexo. Instructivo para llenado de la Ficha de Registro – Fase I Categorización

Pampa Lechuza

| A. DATOS GENERALES | | | |
|--|-------------------------|--|-------------|
| Nombre del Recurso (*) | Pampa Lechuza | | Ficha N°(*) |
| Toponimia (*) | | | 0008 |
| UBICACIÓN | | DATOS DE GEOREFERENCIA (*) | |
| Departamento /Región (*) | Ica | Coordenadas Geográficas (WGS 84) | Latitud |
| Provincia(*) | Pisco | | Longitud |
| Distrito (*) | Paracas | Coordenadas UTM (WGS 84) (Opcional) | Latitud |
| Otro(*) | | | Longitud |
| Referencia: | | Altitud (m.s.n.m.) | |
| CLASIFICACIÓN DEL RECURSO TURISTICO | | FOTOGRAFÍA Actual: | |
| Categoría(*) | Sitios naturales |  | |
| Tipo(*) | Costas | | |
| Sub-tipo(*) | Playas | | |
| DESCRIPCIÓN (*) | | | |
| Fauna local, paisajismo | | | |
| Particularidades(*) | | Reconocimientos(*) | |
| Trekking, ciclismo, birdwatching. | | | |
| Estado Actual | | Observaciones(*) | |
| Buen estado de conservación | | En determinadas horas del día hay mucho viento, se recomienda llevar bebidas hidratantes y bloqueador solar | |
| (*) En el caso de categoría folclore y acontecimientos programados, solamente deberá ser llenado los rubros señalados con asterisco. | | | |

| B. CARACTERÍSTICAS DE LA VISITA DEL RECURSO TURÍSTICO | | | | | |
|---|---|-----------------------------------|--|--|--|
| TIPO DE VISITANTE (*) (Se puede considerar más de una opción) | | | | | |
| Indicar la cantidad de visitantes al recurso (Datos absolutos y comprobables) | | | | | |
| Total de visitantes | | Fuente de Datos | Año | Comentario: | |
| Turistas Extranjeros | | | | No se cuenta con registro actualizado | |
| Turistas Nacionales | | | | | |
| Visitantes Locales (Excursionistas) | | | | | |
| RUTA DE ACCESO AL RECURSO TURÍSTICO | | | | | |
| La ruta de acceso se compone de "Recorridos". Especificar cada uno de los recorridos y tramos existentes desde la capital de región, provincia o distrito más cercano (según sea el caso) hacia el recurso turístico. Considerar el tipo de vía, la distancia y el tiempo utilizado; lo cual se definirá en kilómetros y horas para cada medio de acceso. Puede existir más de un recorrido para llegar al recurso turístico. | | | | | |
| Recorrido¹ | Tramo² | Tipo de Acceso³ | Medio de transporte⁴ | Tipo de Vía terrestre⁵ | Distancia en km. / tiempo⁶ |
| 1 | Lagunillas - Pampa Lehuza | Terrestre | Auto | Asfaltado | 5 Km. . |
| | | | | | |
| | | | | | |
| | | | | | |
| | | | | | |
| ¹ Se utilizarán números para cada recorrido (1, 2,3,...). ² Se señalarán los lugares que forman el tramo. ³ Se indicará el acceso correspondiente: aéreo, terrestre, marítimo, lacustre/fluvial. ⁴ Se refiere al medio de transporte utilizado en el tramo (bus, taxi, caballo, motocarro, auto, etc....) ⁵ Solo para el caso de vías de acceso terrestre, indicar el tipo de vía: trocha carrozable, camino peatonal, camino de herradura, vía afirmado, vía asfaltada u otros. ⁶ Se refiere a que puede ser expresado en Km o en tiempo (días, horas, minutos) | | | | | |
| Marcar X | TIPO DE INGRESO: | OBSERVACIONES: | | | |
| <input type="checkbox"/> | Libre | | | | |
| <input type="checkbox"/> | Semi-restringido (previo permiso) | | | | |
| <input checked="" type="checkbox"/> | Previo presentación de boleto o ticket (especificará tarifa: niños, adultos, estudiantes, etc.) | | | | |
| <input type="checkbox"/> | Otro (especificar):..... | | | | |
| ÉPOCA PROPICIA DE VISITA AL RECURSO (se puede marcar con X, más de una opción) | | | | | |
| Marcar X | Mencionar si la visita se puede realizar durante: | | | | |
| <input checked="" type="checkbox"/> | Todo el año | | | | |
| <input type="checkbox"/> | Esporádicamente - algunos meses (especificar)..... | | | | |
| <input type="checkbox"/> | Fines de semana (especificar)..... | | | | |
| <input type="checkbox"/> | Otros (especificar motivo (evento internacional, nacional o festividad y fecha);..... | | | | |
| HORARIO DE VISITA: 9 am. - 4 pm. | | | | | |
| ESPECIFICACIONES: | | | | | |

(*) En el caso de categoría folclore y acontecimientos programados, solamente deberá ser llenado los rubros señalados con asterisco.

| C. ACTIVIDADES TURÍSTICAS. (Se puede marcar con X, más de una opción) | | | |
|---|--------------------------------------|-------------------------------------|---|
| Marcar X | NATURALEZA | Marcar X | DEPORTES / AVENTURA |
| <input checked="" type="checkbox"/> | Observación de aves (especificar) | <input type="checkbox"/> | Ala Delta |
| <input checked="" type="checkbox"/> | Observación de fauna (especificar) | <input checked="" type="checkbox"/> | Caminata / Trekking |
| <input type="checkbox"/> | Observación de flora (especificar) | <input type="checkbox"/> | Caza deportiva |
| <input checked="" type="checkbox"/> | Observación de paisaje | <input checked="" type="checkbox"/> | Ciclismo |
| Marcar X | PASEOS | <input type="checkbox"/> | Escalada en roca |
| <input type="checkbox"/> | Cruceros | <input type="checkbox"/> | Esquí sobre nieve |
| <input type="checkbox"/> | Paseos en bote | <input type="checkbox"/> | Espeleísmo |
| <input type="checkbox"/> | Paseos en Caballitos de Totorá | <input type="checkbox"/> | Parapente |
| <input type="checkbox"/> | Paseos en caballo | <input type="checkbox"/> | Cabalgatas |
| <input type="checkbox"/> | Paseos en carruaje | <input type="checkbox"/> | Pesca de altura |
| <input type="checkbox"/> | Paseos en lancha o canoa | <input type="checkbox"/> | Pesca submarina |
| <input type="checkbox"/> | Paseos en pedales | <input type="checkbox"/> | Puenting |
| <input type="checkbox"/> | Paseos en yate | <input type="checkbox"/> | Sandboard |
| <input checked="" type="checkbox"/> | Paseos en bicicleta | <input type="checkbox"/> | Zip-Line / Canopy |
| <input type="checkbox"/> | Sobrevuelo en aeronave | <input type="checkbox"/> | Escalada en hielo |
| <input checked="" type="checkbox"/> | Paseos en cuatrimotos | <input type="checkbox"/> | Montañismo |
| <input type="checkbox"/> | Paseos en embarcaciones | <input type="checkbox"/> | Camping |
| <input checked="" type="checkbox"/> | Paseos en motocicleta | <input type="checkbox"/> | Eco-caminata sobre las copas de los árboles |
| <input type="checkbox"/> | Otros (especificar)..... | <input type="checkbox"/> | Otros (especificar)..... |
| Marcar X | DEPORTES ACUÁTICOS | Marcar X | CULTURA Y FOLCLORE |
| <input type="checkbox"/> | Buceo/diving | <input type="checkbox"/> | Ferias |
| <input type="checkbox"/> | Canotaje | <input type="checkbox"/> | Degustación y preparación de platos, productos o bebidas típicas |
| <input type="checkbox"/> | Rafting | <input type="checkbox"/> | Rituales místicos o tradicionales |
| <input type="checkbox"/> | Esquí Acuático | <input type="checkbox"/> | Visita y participación en actividades de vida cotidiana de la comunidad |
| <input type="checkbox"/> | Sea kayak | <input type="checkbox"/> | Apreciación de muestras o actividades artísticas (danza, teatro, canto, pintura, escultura, etc.) |
| <input type="checkbox"/> | Motonáutica | <input type="checkbox"/> | Actividades religiosas o patronales |
| <input type="checkbox"/> | Natación | <input type="checkbox"/> | Participación y/u observación del proceso de elaboración de productos locales |
| <input type="checkbox"/> | Pesca deportiva | Marcar X | OTROS |
| <input type="checkbox"/> | Remo | <input type="checkbox"/> | Compras de artesanía / Souvenir |
| <input type="checkbox"/> | Tabla hawaiana (Surfing) o bodyboard | <input type="checkbox"/> | Compra de productos regionales |
| <input type="checkbox"/> | Vela (Windsurf) | <input checked="" type="checkbox"/> | Estudios e investigación |
| <input type="checkbox"/> | Kitesurf | <input type="checkbox"/> | Realización de eventos |
| <input type="checkbox"/> | Otros (especificar): | <input checked="" type="checkbox"/> | Toma de fotografías y filmaciones |
| | | <input type="checkbox"/> | Otros (especificar): |

| D. SERVICIOS TURÍSTICOS ACTUALES (Se puede marcar con X, más de una opción) | | | |
|--|----------------------|--------------------------|---|
| D1.- Instalaciones Privadas | EN EL RECURSO | FUERA DEL RECURSO | |
| | Marcar X | Marcar X | Ciudad más cercana donde se ubica el servicio |
| ALOJAMIENTO: | | | |
| Hoteles (especificar categorías) | | X | El Chaco |
| Albergues | | | |
| Apart-Hoteles | | | |
| Hostales | | X | El Chaco |
| EE. HH. (S/Clase ni categoría) | | X | El Chaco |
| Otros (especificar):..... | | | |
| ALIMENTACIÓN: | | | |
| Restaurantes | | X | El Chaco |
| Kioscos de comida y bebidas | | X | El Chaco |
| Bares | | X | El Chaco |
| Fuentes de Soda | | X | El Chaco |
| Cafeterías | | X | El Chaco |
| Venta de comida rápida | | X | El Chaco |
| Otros (especificar): | | | |
| OTROS SERVICIOS TURISTICOS | | | |
| Agencias de viajes | | X | El Chaco |
| Servicios de guiado. Idioma: | | X | El Chaco |
| Venta de artesanía | | X | El Chaco |
| Alquiler de camionetas 4 x 4 | | | |
| Alquiler de carruajes | | | |
| Alquiler de botes | | X | El Chaco |
| Alquiler de pedalones | | | |
| Alquiler de caballos | | | |
| Alquiler de bicicletas | | | |
| Otros (Especificar)..... | | | |
| LUGARES DE RECREACIÓN: | | | |
| Discotecas | | X | El Chaco |
| Peñas | | | |
| Cines o teatros | | | |
| Juegos de casino y/o tragamonedas | | X | El Chaco |
| Karaoke | | X | El Chaco |
| Bares | | X | El Chaco |
| Juegos infantiles | | X | El Chaco |
| Centros deportivos | | X | El Chaco |
| Hipódromos | | | |
| Lugares de picnic | | | |
| Otros (especificar): | | | |


| D2.- Instalaciones Públicas | EN EL RECURSO | | FUERA DEL RECURSO |
|---|---------------|----------|---|
| | Marcar X | Marcar X | Ciudad más cercana donde se ubica el servicio |
| Miradores turísticos | X | | |
| Estacionamiento de vehículos | X | | |
| Señales turísticas de orientación | X | X | El Chaco |
| Señales turísticas de interpretación | X | | |
| Boletería | | | |
| Zonas de muestras artesanales, souvenirs, otros | | X | El Chaco |
| Centros de interpretación | | | |
| Instalación para la exposición de flora o fauna silvestre | | | |
| Paradores turísticos | | | |
| Embarcaderos | | X | El Chaco |
| Muelles turísticos | | X | El Chaco |
| Marina turística | | | |
| Oficina de información turística | | X | El Chaco |
| Zonas de campamento (camping) | | | |
| Estancia para animales de transporte turístico (acémilas, caballos, llamas) | | | |
| Orquideario | | | |
| Caminos peatonales | | | |
| Caminos de herradura (caballo) | | | |
| Puesto de auxilio rápido | | X | El Chaco |
| Refugios (para recorridos largos) | | | |
| Museo de Sitio | | | |
| Otros (especificar) | | | |

E. SERVICIOS COMPLEMENTARIOS (Se puede marcar con X, más de una opción)

| | EN EL RECURSO | | FUERA DEL RECURSO |
|--|-------------------------------------|-------------------------------------|---|
| | Marcar X | Marcar X | Ciudad más cercana donde se ubica el servicio |
| Servicios de internet | <input type="checkbox"/> | <input checked="" type="checkbox"/> | El Chaco |
| Bancos | <input type="checkbox"/> | <input checked="" type="checkbox"/> | El Chaco |
| Cajero automático | <input type="checkbox"/> | <input checked="" type="checkbox"/> | El Chaco |
| Casa de cambio | <input type="checkbox"/> | <input checked="" type="checkbox"/> | El Chaco |
| Estación de servicios, grifos, gasolineras y gasocentros | <input type="checkbox"/> | <input checked="" type="checkbox"/> | El Chaco |
| Servicio de correos | <input type="checkbox"/> | <input type="checkbox"/> | |
| Servicio de estacionamiento | <input checked="" type="checkbox"/> | <input checked="" type="checkbox"/> | El Chaco |
| Servicios de taxis | <input type="checkbox"/> | <input checked="" type="checkbox"/> | El Chaco |
| Servicios de salvavidas | <input type="checkbox"/> | <input checked="" type="checkbox"/> | El Chaco |
| Centro de salud - Tópico | <input type="checkbox"/> | <input checked="" type="checkbox"/> | El Chaco |
| Venta de materiales para fotografías | <input type="checkbox"/> | <input checked="" type="checkbox"/> | El Chaco |
| Seguridad / POLTUR / Comisaría | <input type="checkbox"/> | <input checked="" type="checkbox"/> | El Chaco |
| Alquiler y compra de equipos deportivos | <input type="checkbox"/> | <input checked="" type="checkbox"/> | El Chaco |
| Librerías | <input type="checkbox"/> | <input checked="" type="checkbox"/> | El Chaco |
| Bodegas o minimarkets | <input type="checkbox"/> | <input checked="" type="checkbox"/> | El Chaco |
| Otros (especificar): | <input type="checkbox"/> | <input type="checkbox"/> | |

| F. CONDICIONES DE ACCESIBILIDAD PARA EL VISITANTE (se puede marcar con X, más de una opción) | | | | | | |
|--|---|-------------|---------------------------|-------------|--------------|-------------|
| PÚBLICOS | EN EL RECURSO | | | | | |
| | INSTALACIONES | | ACTIVIDADES Y/O PROGRAMAS | | EQUIPAMIENTO | |
| | Marcar | Especificar | Marcar | Especificar | Marcar | Especificar |
| Personas con discapacidad | | | | | | |
| • Física | | | | | | |
| • Mental | | | | | | |
| • Intelectual | | | | | | |
| • Sensorial | | | | | | |
| Niños | | | | | | |
| Jóvenes | | | | | | |
| Adulto Mayor | | | | | | |
| Otros | | | | | | |
| OBSERVACIONES | No existe infraestructura para personas con discapacidad | | | | | |

| G. INFRAESTRUCTURA BASICA (Se puede marcar con X, más de una opción) | | | |
|--|-------------------------------------|-------------------------------------|---|
| | EN EL RECURSO | | FUERA DEL RECURSO |
| | Marcar X | Marcar X | Ciudad más cercana donde se ubica el servicio |
| Agua potable | <input type="checkbox"/> | <input checked="" type="checkbox"/> | El Chaco |
| Luz (Suministro Eléctrico) | <input type="checkbox"/> | <input checked="" type="checkbox"/> | El Chaco |
| Energía Alternativa | <input type="checkbox"/> | <input type="checkbox"/> | |
| Teléfono | <input type="checkbox"/> | | |
| Alcantarillado | <input type="checkbox"/> | <input checked="" type="checkbox"/> | El Chaco |
| Sistemas de tratamiento | <input type="checkbox"/> | <input type="checkbox"/> | |
| Alternativo de residuos (Biodigestor, pozo séptico, otros) | <input type="checkbox"/> | <input type="checkbox"/> | |
| Señalización | <input checked="" type="checkbox"/> | <input checked="" type="checkbox"/> | El Chaco |
| Otra..... | <input type="checkbox"/> | <input type="checkbox"/> | |

| H. SANEAMIENTO FÍSICO LEGAL: (Se puede marcar con X, más de una opción) | |
|--|---|
| Marcar X | PROPIEDAD DEL RECURSO TURÍSTICO: |
| <input checked="" type="checkbox"/> | PÚBLICO NOMBRE: SERNANP |
| <input type="checkbox"/> | PRIVADO NOMBRE: |
| <input type="checkbox"/> | Otra situación: |
| Marcar X | DOCUMENTOS DE SANEAMIENTO FÍSICO LEGAL |
| <input type="checkbox"/> | 1. Ficha Registral: Número de Partida: |
| <input type="checkbox"/> | 2. Certificado de Compra-Venta: |
| <input type="checkbox"/> | 3. Certificado de Posesión Nro.: |
| <input type="checkbox"/> | 4. Otra situación |
| ADMINISTRADO POR: | |
| Nombre: SERNANP | |
| Tiempo de administración: | |
| I. DATOS DEL RESPONSABLE | |
| INSTITUCIÓN ENCARGADA (DIRCETUR / GERCETUR) | |
| PERSONA (s) RESPONSABLE (s) DEL INVENTARIO TURÍSTICO: | |
| Nombre: | Alonso Rodrigo León Rangel |
| Cargo: | |
| Correo: | |
| Teléfono: | |
| FUENTES BIBLIOGRÁFICAS: | |
| <ul style="list-style-type: none"> • • • • | |
| Marcar X | MATERIAL AUDIOVISUAL ACTUAL DEL RECURSO TURÍSTICO: |
| <input checked="" type="checkbox"/> | FOTOGRAFÍAS |
| <input checked="" type="checkbox"/> | VIDEOS |
| <input checked="" type="checkbox"/> | OTROS (ESPECIFICAR): |
| REFERENCIA DE LAS ÚLTIMAS INTERVENCIONES EN EL RECURSO TURÍSTICO | |
|  | |
| FECHA: | 11 / 06 / 2023 |

Nota: Ver Anexo. Instructivo para llenado de la Ficha de Registro – Fase I Categorización

Mirador de Flamencos

| A. DATOS GENERALES | | | | |
|---|-----------------------------|---|----------|--------------------|
| Nombre del Recurso (*) | Mirador de Flamencos | | | Ficha N°(*) |
| Toponimia (*) | | | | 0009 |
| UBICACIÓN | | DATOS DE GEOREFERENCIA (*) | | |
| Departamento /Región (*) | Ica | Coordenadas Geográficas (WGS 84) | Latitud | 13°52'06.3" |
| Provincia(*) | Pisco | | Longitud | 76°16'22.6" |
| Distrito (*) | Paracas | Coordenadas UTM (WGS 84) (Opcional) | Latitud | |
| Otro(*) | | | Longitud | |
| Referencia: | | Altitud (m.s.n.m.) | | |
| CLASIFICACIÓN DEL RECURSO TURISTICO | | FOTOGRAFÍA Actual: | | |
| Categoría(*) | Sitios naturales |  | | |
| Tipo(*) | Costas | | | |
| Sub-tipo(*) | Playas | | | |
| DESCRIPCIÓN (*) | | | | |
| <p>Desde fines de junio, cuando se inició el arribo de los primeros ejemplares a estas costas después de un amplio recorrido procedente de diversas lagunas altoandinas, donde se reproducen, estas aves llegan a la Reserva Nacional de Paracas (RNP) para descansar, pero sobre todo, en busca de alimento, el cual está compuesto por pequeños invertebrados y algas</p> | | | | |
| Particularidades(*) | | Reconocimientos(*) | | |
| Trekking y birdwatching. | | | | |
| Estado Actual | | Observaciones(*) | | |
| Buen estado de conservación | | En determinadas horas del día hay mucho viento, se recomienda llevar bebidas hidratantes y bloqueador solar | | |
| (*) En el caso de categoría folclore y acontecimientos programados, solamente deberá ser llenado los rubros señalados con asterisco. | | | | |


| B. CARACTERÍSTICAS DE LA VISITA DEL RECURSO TURÍSTICO | | | | | |
|---|---|-----------------------------------|--|--|--|
| TIPO DE VISITANTE (*) (Se puede considerar más de una opción) | | | | | |
| Indicar la cantidad de visitantes al recurso (Datos absolutos y comprobables) | | | | | |
| Total de visitantes | | Fuente de Datos | Año | Comentario: | |
| Turistas Extranjeros | | | | No se cuenta con registro actualizado | |
| Turistas Nacionales | | | | | |
| Visitantes Locales (Excursionistas) | | | | | |
| RUTA DE ACCESO AL RECURSO TURÍSTICO | | | | | |
| La ruta de acceso se compone de "Recorridos". Especificar cada uno de los recorridos y tramos existentes desde la capital de región, provincia o distrito más cercano (según sea el caso) hacia el recurso turístico. Considerar el tipo de vía, la distancia y el tiempo utilizado; lo cual se definirá en kilómetros y horas para cada medio de acceso. Puede existir más de un recorrido para llegar al recurso turístico. | | | | | |
| Recorrido¹ | Tramo² | Tipo de Acceso³ | Medio de transporte⁴ | Tipo de Vía terrestre⁵ | Distancia en km. / tiempo⁶ |
| 1 | Santo Domingo - Mirador de flamencos | Terrestre | Auto | Asfaltado | 3 km. |
| | | | | | |
| | | | | | |
| | | | | | |
| | | | | | |
| | | | | | |
| ¹ Se utilizarán números para cada recorrido (1, 2,3,...). ² Se señalarán los lugares que forman el tramo. ³ Se indicará el acceso correspondiente: aéreo, terrestre, marítimo, lacustre/fluviál. ⁴ Se refiere al medio de transporte utilizado en el tramo (bus, taxi, caballo, motocarro, auto, etc....) ⁵ Solo para el caso de vías de acceso terrestre, indicar el tipo de vía: trocha carrozable, camino peatonal, camino de herradura, vía afirmado, vía asfaltada u otros. ⁶ Se refiere a que puede ser expresado en Km o en tiempo (días, horas, minutos) | | | | | |
| Marcar X | TIPO DE INGRESO: | | OBSERVACIONES: | | |
| <input type="checkbox"/> | Libre | | | | |
| <input type="checkbox"/> | Semi-restringido (previo permiso) | | | | |
| <input checked="" type="checkbox"/> | Prevía presentación de boleto o ticket (especificará tarifa: niños, adultos, estudiantes, etc.) | | | | |
| <input type="checkbox"/> | Otro (especificar):..... | | | | |
| ÉPOCA PROPICIA DE VISITA AL RECURSO (se puede marcar con X, más de una opción) | | | | | |
| Marcar X | Mencionar si la visita se puede realizar durante: | | | | |
| <input checked="" type="checkbox"/> | Todo el año | | | | |
| <input type="checkbox"/> | Esporádicamente - algunos meses (especificar)..... | | | | |
| <input type="checkbox"/> | Fines de semana (especificar)..... | | | | |
| <input type="checkbox"/> | Otros (especificar motivo (evento internacional, nacional o festividad y fecha);..... | | | | |
| HORARIO DE VISITA: 9 am. - 4 pm. | | | | | |
| ESPECIFICACIONES: | | | | | |
| | | | | | |
| (*) En el caso de categoría folclore y acontecimientos programados, solamente deberá ser llenado los rubros señalados con asterisco. | | | | | |

| C. ACTIVIDADES TURÍSTICAS. (Se puede marcar con X, más de una opción) | | | |
|---|--------------------------------------|-------------------------------------|---|
| Marcar X | NATURALEZA | Marcar X | DEPORTES / AVENTURA |
| <input checked="" type="checkbox"/> | Observación de aves (especificar) | <input type="checkbox"/> | Ala Delta |
| <input checked="" type="checkbox"/> | Observación de fauna (especificar) | <input checked="" type="checkbox"/> | Caminata / Trekking |
| <input type="checkbox"/> | Observación de flora (especificar) | <input type="checkbox"/> | Caza deportiva |
| <input checked="" type="checkbox"/> | Observación de paisaje | <input checked="" type="checkbox"/> | Ciclismo |
| Marcar X | PASEOS | <input type="checkbox"/> | Escalada en roca |
| <input type="checkbox"/> | Cruceros | <input type="checkbox"/> | Esquí sobre nieve |
| <input type="checkbox"/> | Paseos en bote | <input type="checkbox"/> | Espeleísmo |
| <input type="checkbox"/> | Paseos en Caballitos de Totorá | <input type="checkbox"/> | Parapente |
| <input type="checkbox"/> | Paseos en caballo | <input type="checkbox"/> | Cabalgatas |
| <input type="checkbox"/> | Paseos en carruaje | <input type="checkbox"/> | Pesca de altura |
| <input type="checkbox"/> | Paseos en lancha o canoa | <input type="checkbox"/> | Pesca submarina |
| <input type="checkbox"/> | Paseos en pedalones | <input type="checkbox"/> | Puenting |
| <input type="checkbox"/> | Paseos en yate | <input type="checkbox"/> | Sandboard |
| <input checked="" type="checkbox"/> | Paseos en bicicleta | <input type="checkbox"/> | Zip-Line / Canopy |
| <input type="checkbox"/> | Sobrevuelo en aeronave | <input type="checkbox"/> | Escalada en hielo |
| <input checked="" type="checkbox"/> | Paseos en cuatrimotos | <input type="checkbox"/> | Montañismo |
| <input type="checkbox"/> | Paseos en embarcaciones | <input type="checkbox"/> | Camping |
| <input checked="" type="checkbox"/> | Paseos en motocicleta | <input type="checkbox"/> | Eco-caminata sobre las copas de los árboles |
| <input type="checkbox"/> | Otros (especificar)..... | <input type="checkbox"/> | Otros (especificar)..... |
| Marcar X | DEPORTES ACUÁTICOS | Marcar X | CULTURA Y FOLCLORE |
| <input type="checkbox"/> | Buceo/diving | <input type="checkbox"/> | Ferias |
| <input type="checkbox"/> | Canotaje | <input type="checkbox"/> | Degustación y preparación de platos, productos o bebidas típicas |
| <input type="checkbox"/> | Rafting | <input type="checkbox"/> | Rituales místicos o tradicionales |
| <input type="checkbox"/> | Esquí Acuático | <input type="checkbox"/> | Visita y participación en actividades de vida cotidiana de la comunidad |
| <input type="checkbox"/> | Sea kayak | <input type="checkbox"/> | Apreciación de muestras o actividades artísticas (danza, teatro, canto, pintura, escultura, etc.) |
| <input type="checkbox"/> | Motonáutica | <input type="checkbox"/> | Actividades religiosas o patronales |
| <input type="checkbox"/> | Natación | <input type="checkbox"/> | Participación y/u observación del proceso de elaboración de productos locales |
| <input type="checkbox"/> | Pesca deportiva | Marcar X | OTROS |
| <input type="checkbox"/> | Remo | <input type="checkbox"/> | Compras de artesanía / Souvenir |
| <input type="checkbox"/> | Tabla hawaiana (Surfing) o bodyboard | <input type="checkbox"/> | Compra de productos regionales |
| <input type="checkbox"/> | Vela (Windsurf) | <input checked="" type="checkbox"/> | Estudios e investigación |
| <input type="checkbox"/> | Kitesurf | <input type="checkbox"/> | Realización de eventos |
| <input type="checkbox"/> | Otros (especificar): | <input checked="" type="checkbox"/> | Toma de fotografías y filmaciones |
| | | <input type="checkbox"/> | Otros (especificar): |

| D. SERVICIOS TURÍSTICOS ACTUALES (Se puede marcar con X, más de una opción) | | | |
|--|----------------------|--------------------------|---|
| D1.- Instalaciones Privadas | EN EL RECURSO | FUERA DEL RECURSO | |
| ALOJAMIENTO: | Marcar X | Marcar X | Ciudad más cercana donde se ubica el servicio |
| Hoteles (especificar categorías) | | X | El Chaco |
| Albergues | | | |
| Apart-Hoteles | | | |
| Hostales | | X | El Chaco |
| EE. HH. (S/Clase ni categoría) | | X | El Chaco |
| Otros (especificar):..... | | | |
| ALIMENTACIÓN: | | | |
| Restaurantes | | X | El Chaco |
| Kioscos de comida y bebidas | | X | El Chaco |
| Bares | | X | El Chaco |
| Fuentes de Soda | | X | El Chaco |
| Cafeterías | | X | El Chaco |
| Venta de comida rápida | | X | El Chaco |
| Otros (especificar): | | | |
| OTROS SERVICIOS TURISTICOS | | | |
| Agencias de viajes | | X | El Chaco |
| Servicios de guiado. Idioma: | | X | El Chaco |
| Venta de artesanía | | X | El Chaco |
| Alquiler de camionetas 4 x 4 | | | |
| Alquiler de carruajes | | | |
| Alquiler de botes | | X | El Chaco |
| Alquiler de pedalones | | | |
| Alquiler de caballos | | | |
| Alquiler de bicicletas | | | |
| Otros (Especificar)..... | | | |
| LUGARES DE RECREACIÓN: | | | |
| Discotecas | | X | El Chaco |
| Peñas | | | |
| Cines o teatros | | | |
| Juegos de casino y/o tragamonedas | | X | El Chaco |
| Karaoke | | X | El Chaco |
| Bares | | X | El Chaco |
| Juegos infantiles | | X | El Chaco |
| Centros deportivos | | X | El Chaco |
| Hipódromos | | | |
| Lugares de picnic | | | |
| Otros (especificar): | | | |

| H. SANEAMIENTO FÍSICO LEGAL: (Se puede marcar con X, más de una opción) | |
|--|---|
| Marcar X | PROPIEDAD DEL RECURSO TURÍSTICO: |
| <input checked="" type="checkbox"/> | PÚBLICO NOMBRE: SERNANP |
| <input type="checkbox"/> | PRIVADO NOMBRE: |
| <input type="checkbox"/> | Otra situación: |
| Marcar X | DOCUMENTOS DE SANEAMIENTO FÍSICO LEGAL |
| <input type="checkbox"/> | 1. Ficha Registral: Número de Partida: |
| <input type="checkbox"/> | 2. Certificado de Compra-Venta: |
| <input type="checkbox"/> | 3. Certificado de Posesión Nro.: |
| <input type="checkbox"/> | 4. Otra situación |
| ADMINISTRADO POR: | |
| Nombre: SERNANP | |
| Tiempo de administración: | |
| | |
| I. DATOS DEL RESPONSABLE | |
| INSTITUCIÓN ENCARGADA (DIRCETUR / GERCETUR) | |
| | |
| PERSONA (s) RESPONSABLE (s) DEL INVENTARIO TURÍSTICO: | |
| Nombre: | Alonso Rodrigo León Rangel |
| Cargo: | |
| Correo: | |
| Teléfono: | |
| FUENTES BIBLIOGRÁFICAS: | |
| <ul style="list-style-type: none"> • • • • | |
| Marcar X | MATERIAL AUDIOVISUAL ACTUAL DEL RECURSO TURÍSTICO: |
| <input checked="" type="checkbox"/> | FOTOGRAFÍAS |
| <input checked="" type="checkbox"/> | VIDEOS |
| <input checked="" type="checkbox"/> | OTROS (ESPECIFICAR): |
| <input checked="" type="checkbox"/> | |
| REFERENCIA DE LAS ÚLTIMAS INTERVENCIONES EN EL RECURSO TURÍSTICO | |
| | |
| FECHA: | 11 / 06 / 2023 |
| | |
| Nota: Ver Anexo. Instructivo para llenado de la Ficha de Registro – Fase I Categorización | |

Mirador de Fósiles

| A. DATOS GENERALES | | | | |
|--|-------------------------|---|----------|-------------|
| Nombre del Recurso (*) | Mirador de Fósiles | | | Ficha N°(*) |
| Toponimia (*) | | | | 0010 |
| UBICACIÓN | | DATOS DE GEOREFERENCIA (*) | | |
| Departamento /Región (*) | Ica | Coordenadas Geográficas (WGS 84) | Latitud | |
| Provincia(*) | Pisco | | Longitud | |
| Distrito (*) | Paracas | Coordenadas UTM (WGS 84) (Opcional) | Latitud | |
| Otro(*) | | | Longitud | |
| Referencia: | | Altitud (m.s.n.m.) | | |
| CLASIFICACIÓN DEL RECURSO TURISTICO | | FOTOGRAFÍA Actual: | | |
| Categoría(*) | Sitios naturales |  | | |
| Tipo(*) | Otros | | | |
| Sub-tipo(*) | Lugares paleontológicos | | | |
| DESCRIPCIÓN (*) | | | | |
| Fósiles marinos de 36 millones de años de antigüedad | | | | |
| Particularidades(*) | | Reconocimientos(*) | | |
| Trekking | | | | |
| Estado Actual | | Observaciones(*) | | |
| Buen estado de conservación | | | | |

(*) En el caso de categoría folclore y acontecimientos programados, solamente deberá ser llenado los rubros señalados con asterisco.

| B. CARACTERÍSTICAS DE LA VISITA DEL RECURSO TURÍSTICO | | | | | |
|---|---|-----------------------------------|--|--|--|
| TIPO DE VISITANTE (*) (Se puede considerar más de una opción) Indicar la cantidad de visitantes al recurso (Datos absolutos y comprobables) | | | | | |
| Total de visitantes | | Fuente de Datos | Año | Comentario: | |
| Turistas Extranjeros | | | | No se cuenta con registro actualizado | |
| Turistas Nacionales | | | | | |
| Visitantes Locales (Excursionistas) | | | | | |
| RUTA DE ACCESO AL RECURSO TURÍSTICO | | | | | |
| La ruta de acceso se compone de "Recorridos". Especificar cada uno de los recorridos y tramos existentes desde la capital de región, provincia o distrito más cercano (según sea el caso) hacia el recurso turístico. Considerar el tipo de vía, la distancia y el tiempo utilizado; lo cual se definirá en kilómetros y horas para cada medio de acceso. Puede existir más de un recorrido para llegar al recurso turístico. | | | | | |
| Recorrido¹ | Tramo² | Tipo de Acceso³ | Medio de transporte⁴ | Tipo de Vía terrestre⁵ | Distancia en km. / tiempo⁶ |
| 1 | Santo Domingo - Mirador de fósiles | Terrestre | Auto | Asfaltado | 4 Km. |
| | | | | | |
| | | | | | |
| | | | | | |
| | | | | | |
| | | | | | |
| ¹ Se utilizarán números para cada recorrido (1, 2,3,...). ² Se señalarán los lugares que forman el tramo. ³ Se indicará el acceso correspondiente: aéreo, terrestre, marítimo, lacustre/fluvial. ⁴ Se refiere al medio de transporte utilizado en el tramo (bus, taxi, caballo, motocarro, auto, etc....) ⁵ Solo para el caso de vías de acceso terrestre, indicar el tipo de vía: trocha carrozable, camino peatonal, camino de herradura, vía afirmado, vía asfaltada u otros. ⁶ Se refiere a que puede ser expresado en Km o en tiempo (días, horas, minutos) | | | | | |
| Marcar X | TIPO DE INGRESO: | OBSERVACIONES: | | | |
| <input type="checkbox"/> | Libre | | | | |
| <input type="checkbox"/> | Semi-restringido (previo permiso) | | | | |
| <input checked="" type="checkbox"/> | Previa presentación de boleto o ticket (especificará tarifa: niños, adultos, estudiantes, etc.) | | | | |
| <input type="checkbox"/> | Otro (especificar):..... | | | | |
| ÉPOCA PROPICIA DE VISITA AL RECURSO (se puede marcar con X, más de una opción) | | | | | |
| Marcar X | Mencionar si la visita se puede realizar durante: | | | | |
| <input checked="" type="checkbox"/> | Todo el año | | | | |
| <input type="checkbox"/> | Esporádicamente - algunos meses (especificar)..... | | | | |
| <input type="checkbox"/> | Fines de semana (especificar)..... | | | | |
| <input type="checkbox"/> | Otros (especificar motivo (evento internacional, nacional o festividad y fecha);..... | | | | |
| HORARIO DE VISITA: 9 am. - 4 pm. | | | | | |
| ESPECIFICACIONES: | | | | | |

(*) En el caso de categoría folclore y acontecimientos programados, solamente deberá ser llenado los rubros señalados con asterisco.

| C. ACTIVIDADES TURÍSTICAS. (Se puede marcar con X, más de una opción) | | | |
|---|--------------------------------------|-------------------------------------|---|
| Marcar X | NATURALEZA | Marcar X | DEPORTES / AVENTURA |
| <input type="checkbox"/> | Observación de aves (especificar) | <input type="checkbox"/> | Ala Delta |
| <input type="checkbox"/> | Observación de fauna (especificar) | <input checked="" type="checkbox"/> | Caminata / Trekking |
| <input type="checkbox"/> | Observación de flora (especificar) | <input type="checkbox"/> | Caza deportiva |
| <input checked="" type="checkbox"/> | Observación de paisaje | <input type="checkbox"/> | Ciclismo |
| Marcar X | PASEOS | <input type="checkbox"/> | Escalada en roca |
| <input type="checkbox"/> | Cruceros | <input type="checkbox"/> | Esquí sobre nieve |
| <input type="checkbox"/> | Paseos en bote | <input type="checkbox"/> | Espeleísmo |
| <input type="checkbox"/> | Paseos en Caballitos de Totorá | <input type="checkbox"/> | Parapente |
| <input type="checkbox"/> | Paseos en caballo | <input type="checkbox"/> | Cabalgatas |
| <input type="checkbox"/> | Paseos en carruaje | <input type="checkbox"/> | Pesca de altura |
| <input type="checkbox"/> | Paseos en lancha o canoa | <input type="checkbox"/> | Pesca submarina |
| <input type="checkbox"/> | Paseos en pedalones | <input type="checkbox"/> | Puenting |
| <input type="checkbox"/> | Paseos en yate | <input type="checkbox"/> | Sandboard |
| <input type="checkbox"/> | Paseos en bicicleta | <input type="checkbox"/> | Zip-Line / Canopy |
| <input type="checkbox"/> | Sobrevuelo en aeronave | <input type="checkbox"/> | Escalada en hielo |
| <input type="checkbox"/> | Paseos en cuatrimotos | <input type="checkbox"/> | Montañismo |
| <input type="checkbox"/> | Paseos en embarcaciones | <input type="checkbox"/> | Camping |
| <input type="checkbox"/> | Paseos en motocicleta | <input type="checkbox"/> | Eco-caminata sobre las copas de los árboles |
| <input type="checkbox"/> | Otros (especificar)..... | <input type="checkbox"/> | Otros (especificar)..... |
| Marcar X | DEPORTES ACUÁTICOS | Marcar X | CULTURA Y FOLCLORE |
| <input type="checkbox"/> | Buceo/diving | <input type="checkbox"/> | Ferias |
| <input type="checkbox"/> | Canotaje | <input type="checkbox"/> | Degustación y preparación de platos, productos o bebidas típicas |
| <input type="checkbox"/> | Rafting | <input type="checkbox"/> | Rituales místicos o tradicionales |
| <input type="checkbox"/> | Esquí Acuático | <input type="checkbox"/> | Visita y participación en actividades de vida cotidiana de la comunidad |
| <input type="checkbox"/> | Sea kayak | <input type="checkbox"/> | Apreciación de muestras o actividades artísticas (danza, teatro, canto, pintura, escultura, etc.) |
| <input type="checkbox"/> | Motonáutica | <input type="checkbox"/> | Actividades religiosas o patronales |
| <input type="checkbox"/> | Natación | <input type="checkbox"/> | Participación y/u observación del proceso de elaboración de productos locales |
| <input type="checkbox"/> | Pesca deportiva | Marcar X | OTROS |
| <input type="checkbox"/> | Remo | <input type="checkbox"/> | Compras de artesanía / Souvenir |
| <input type="checkbox"/> | Tabla hawaiana (Surfing) o bodyboard | <input type="checkbox"/> | Compra de productos regionales |
| <input type="checkbox"/> | Vela (Windsurf) | <input checked="" type="checkbox"/> | Estudios e investigación |
| <input type="checkbox"/> | Kitesurf | <input type="checkbox"/> | Realización de eventos |
| <input type="checkbox"/> | Otros (especificar): | <input checked="" type="checkbox"/> | Toma de fotografías y filmaciones |
| | | <input type="checkbox"/> | Otros (especificar): |

| D. SERVICIOS TURÍSTICOS ACTUALES (Se puede marcar con X, más de una opción) | | | |
|--|----------------------|--------------------------|---|
| D1.- Instalaciones Privadas | EN EL RECURSO | FUERA DEL RECURSO | |
| | Marcar X | Marcar X | Ciudad más cercana donde se ubica el servicio |
| ALOJAMIENTO: | | | |
| Hoteles (especificar categorías) | | X | El Chaco |
| Albergues | | | |
| Apart-Hoteles | | | |
| Hostales | | X | El Chaco |
| EE. HH. (S/Clase ni categoría) | | X | El Chaco |
| Otros (especificar):..... | | | |
| ALIMENTACIÓN: | | | |
| Restaurantes | | X | El Chaco |
| Kioscos de comida y bebidas | | X | El Chaco |
| Bares | | X | El Chaco |
| Fuentes de Soda | | X | El Chaco |
| Cafeterías | | X | El Chaco |
| Venta de comida rápida | | X | El Chaco |
| Otros (especificar): | | | |
| OTROS SERVICIOS TURISTICOS | | | |
| Agencias de viajes | | X | El Chaco |
| Servicios de guiado. Idioma: | | X | El Chaco |
| Venta de artesanía | | X | El Chaco |
| Alquiler de camionetas 4 x 4 | | | |
| Alquiler de carruajes | | | |
| Alquiler de botes | | X | El Chaco |
| Alquiler de pedalones | | | |
| Alquiler de caballos | | | |
| Alquiler de bicicletas | | | |
| Otros (Especificar)..... | | | |
| LUGARES DE RECREACIÓN: | | | |
| Discotecas | | X | El Chaco |
| Peñas | | | |
| Cines o teatros | | | |
| Juegos de casino y/o tragamonedas | | X | El Chaco |
| Karaoke | | X | El Chaco |
| Bares | | X | El Chaco |
| Juegos infantiles | | X | El Chaco |
| Centros deportivos | | X | El Chaco |
| Hipódromos | | | |
| Lugares de picnic | | | |
| Otros (especificar): | | | |

| D2.- Instalaciones Públicas | EN EL RECURSO | | FUERA DEL RECURSO |
|---|---------------|----------|---|
| | Marcar X | Marcar X | Ciudad más cercana donde se ubica el servicio |
| Miradores turísticos | X | | |
| Estacionamiento de vehículos | X | | |
| Señales turísticas de orientación | X | X | El Chaco |
| Señales turísticas de interpretación | X | | |
| Boletería | | | |
| Zonas de muestras artesanales, souvenirs, otros | | X | El Chaco |
| Centros de interpretación | | | |
| Instalación para la exposición de flora o fauna silvestre | | | |
| Paradores turísticos | | | |
| Embarcaderos | | X | El Chaco |
| Muelles turísticos | | X | El Chaco |
| Marina turística | | | |
| Oficina de información turística | | X | El Chaco |
| Zonas de campamento (camping) | | | |
| Estancia para animales de transporte turístico (acémilas, caballos, llamas) | | | |
| Orquideario | | | |
| Caminos peatonales | | | |
| Caminos de herradura (caballo) | | | |
| Puesto de auxilio rápido | | X | El Chaco |
| Refugios (para recorridos largos) | | | |
| Museo de Sitio | | | |
| Otros (especificar) | | | |

E SERVICIOS COMPLEMENTARIOS (Se puede marcar con X, más de una opción)

| | EN EL RECURSO | | FUERA DEL RECURSO |
|--|--------------------------|--------------------------|---|
| | Marcar X | Marcar X | Ciudad más cercana donde se ubica el servicio |
| Servicios de internet | <input type="checkbox"/> | X | El Chaco |
| Bancos | <input type="checkbox"/> | X | El Chaco |
| Cajero automático | <input type="checkbox"/> | X | El Chaco |
| Casa de cambio | <input type="checkbox"/> | X | El Chaco |
| Estación de servicios, grifos, gasolineras y gasocentros | <input type="checkbox"/> | X | El Chaco |
| Servicio de correos | <input type="checkbox"/> | <input type="checkbox"/> | |
| Servicio de estacionamiento | X | X | El Chaco |
| Servicios de taxis | <input type="checkbox"/> | X | El Chaco |
| Servicios de salvavidas | <input type="checkbox"/> | X | El Chaco |
| Centro de salud - Tópico | <input type="checkbox"/> | X | El Chaco |
| Venta de materiales para fotografías | <input type="checkbox"/> | X | El Chaco |
| Seguridad / POLTUR / Comisaría | <input type="checkbox"/> | X | El Chaco |
| Alquiler y compra de equipos deportivos | <input type="checkbox"/> | X | El Chaco |
| Librerías | <input type="checkbox"/> | X | El Chaco |
| Bodegas o minimarkets | <input type="checkbox"/> | X | El Chaco |
| Otros (especificar): | <input type="checkbox"/> | <input type="checkbox"/> | |

| F. CONDICIONES DE ACCESIBILIDAD PARA EL VISITANTE (se puede marcar con X, más de una opción) | | | | | | |
|--|---|-------------|---------------------------|-------------|--------------|-------------|
| PÚBLICOS | EN EL RECURSO | | | | | |
| | INSTALACIONES | | ACTIVIDADES Y/O PROGRAMAS | | EQUIPAMIENTO | |
| | Marcar | Especificar | Marcar | Especificar | Marcar | Especificar |
| Personas con discapacidad | | | | | | |
| • Física | | | | | | |
| • Mental | | | | | | |
| • Intelectual | | | | | | |
| • Sensorial | | | | | | |
| Niños | | | | | | |
| Jóvenes | | | | | | |
| Adulto Mayor | | | | | | |
| Otros | | | | | | |
| OBSERVACIONES | No existe infraestructura para personas con discapacidad | | | | | |

| G. INFRAESTRUCTURA BASICA (Se puede marcar con X, más de una opción) | | | |
|--|-------------------------------------|-------------------------------------|---|
| | EN EL RECURSO | | FUERA DEL RECURSO |
| | Marcar X | Marcar X | Ciudad más cercana donde se ubica el servicio |
| Agua potable | <input type="checkbox"/> | <input checked="" type="checkbox"/> | El Chaco |
| Luz (Suministro Eléctrico) | <input type="checkbox"/> | <input checked="" type="checkbox"/> | El Chaco |
| Energía Alternativa | <input type="checkbox"/> | <input type="checkbox"/> | |
| Teléfono | <input type="checkbox"/> | | |
| Alcantarillado | <input type="checkbox"/> | <input checked="" type="checkbox"/> | El Chaco |
| Sistemas de tratamiento | <input type="checkbox"/> | <input type="checkbox"/> | |
| Alternativo de residuos (Biodigestor, pozo séptico, otros) | <input type="checkbox"/> | <input type="checkbox"/> | |
| Señalización | <input checked="" type="checkbox"/> | <input checked="" type="checkbox"/> | El Chaco |
| Otra..... | <input type="checkbox"/> | <input type="checkbox"/> | |

| H. SANEAMIENTO FÍSICO LEGAL: (Se puede marcar con X, más de una opción) | |
|--|---|
| Marcar X | PROPIEDAD DEL RECURSO TURÍSTICO: |
| <input checked="" type="checkbox"/> | PÚBLICO NOMBRE: SERNANP |
| <input type="checkbox"/> | PRIVADO NOMBRE: |
| <input type="checkbox"/> | Otra situación: |
| Marcar X | DOCUMENTOS DE SANEAMIENTO FÍSICO LEGAL |
| <input type="checkbox"/> | 1. Ficha Registral: Número de Partida: |
| <input type="checkbox"/> | 2. Certificado de Compra-Venta: |
| <input type="checkbox"/> | 3. Certificado de Posesión Nro.: |
| <input type="checkbox"/> | 4. Otra situación |
| ADMINISTRADO POR: | |
| Nombre: SERNANP | |
| Tiempo de administración: | |
| I. DATOS DEL RESPONSABLE | |
| INSTITUCIÓN ENCARGADA (DIRCETUR / GERCETUR) | |
| | |
| PERSONA (s) RESPONSABLE (s) DEL INVENTARIO TURÍSTICO: | |
| Nombre: | Alonso Rodrigo León Rangel |
| Cargo: | |
| Correo: | |
| Teléfono: | |
| FUENTES BIBLIOGRÁFICAS: | |
| <ul style="list-style-type: none"> • • • • | |
| Marcar X | MATERIAL AUDIOVISUAL ACTUAL DEL RECURSO TURÍSTICO: |
| <input checked="" type="checkbox"/> | FOTOGRAFÍAS |
| <input type="checkbox"/> | VIDEOS |
| <input checked="" type="checkbox"/> | OTROS (ESPECIFICAR): |
| <input checked="" type="checkbox"/> | |
| REFERENCIA DE LAS ÚLTIMAS INTERVENCIONES EN EL RECURSO TURÍSTICO | |
| | |
| FECHA: | 11 / 06 / 2023 |
| | |
| Nota: Ver Anexo. Instructivo para llenado de la Ficha de Registro – Fase I Categorización | |

Playa Yumaque

| A. DATOS GENERALES | | | |
|--|-------------------------|---|-----------------------------|
| Nombre del Recurso (*) | Playa Yumaque | | Ficha N°(*) |
| Toponimia (*) | | | 0011 |
| UBICACIÓN | | DATOS DE GEOREFERENCIA (*) | |
| Departamento /Región (*) | Ica | Coordenadas Geográficas (WGS 84) | Latitud 13°55'40.8" |
| Provincia(*) | Pisco | | Longitud 76°17'38.0" |
| Distrito (*) | Paracas | Coordenadas UTM (WGS 84) (Opcional) | Latitud |
| Otro(*) | | | Longitud |
| Referencia: | | Altitud (m.s.n.m.) | |
| CLASIFICACIÓN DEL RECURSO TURISTICO | | FOTOGRAFÍA Actual: | |
| Categoría(*) | Sitios naturales |  | |
| Tipo(*) | Costas | | |
| Sub-tipo(*) | Playas | | |
| DESCRIPCIÓN (*) | | | |
| <p>Vista panorámica de la playa Yumaque. Cuenta con zona de estacionamiento, área de descanso, sendero de acceso al mirador e infografía.</p> | | | |
| Particularidades(*) | | Reconocimientos(*) | |
| <p>Trekking, ciclismo, moto cross, birdwatching, off road, pesca deportiva y recreativa</p> | | | |
| Estado Actual | | Observaciones(*) | |
| <p>Buen estado de conservación</p> | | | |

(*) En el caso de categoría folclore y acontecimientos programados, solamente deberá ser llenado los rubros señalados con asterisco.

| B. CARACTERÍSTICAS DE LA VISITA DEL RECURSO TURÍSTICO | | | | | |
|---|---|-----------------------------|----------------------------------|---------------------------------------|--|
| TIPO DE VISITANTE (*) (Se puede considerar más de una opción) Indicar la cantidad de visitantes al recurso (Datos absolutos y comprobables) | | | | | |
| Total de visitantes | | Fuente de Datos | Año | Comentario: | |
| Turistas Extranjeros | | | | No se cuenta con registro actualizado | |
| Turistas Nacionales | | | | | |
| Visitantes Locales (Excursionistas) | | | | | |
| RUTA DE ACCESO AL RECURSO TURÍSTICO | | | | | |
| La ruta de acceso se compone de "Recorridos". Especificar cada uno de los recorridos y tramos existentes desde la capital de región, provincia o distrito más cercano (según sea el caso) hacia el recurso turístico. Considerar el tipo de vía, la distancia y el tiempo utilizado; lo cual se definirá en kilómetros y horas para cada medio de acceso. Puede existir más de un recorrido para llegar al recurso turístico. | | | | | |
| Recorrido ¹ | Tramo ² | Tipo de Acceso ³ | Medio de transporte ⁴ | Tipo de Vía terrestre ⁵ | Distancia en km. / tiempo ⁶ |
| 1 | Mirador de fósiles - Yumaque | Terrestre | Auto | Asfaltado | 4 Km. |
| | | | | | |
| | | | | | |
| | | | | | |
| | | | | | |
| ¹ Se utilizarán números para cada recorrido (1, 2,3,...). ² Se señalarán los lugares que forman el tramo. ³ Se indicará el acceso correspondiente: aéreo, terrestre, marítimo, lacustre/fluviál. ⁴ Se refiere al medio de transporte utilizado en el tramo (bus, taxi, caballo, motocarro, auto, etc....) ⁵ Solo para el caso de vías de acceso terrestre, indicar el tipo de vía: trocha carrozable, camino peatonal, camino de herradura, vía afirmado, vía asfaltada u otros. ⁶ Se refiere a que puede ser expresado en Km o en tiempo (días, horas, minutos) | | | | | |
| Marcar X | TIPO DE INGRESO: | | OBSERVACIONES: | | |
| <input type="checkbox"/> | Libre | | | | |
| <input type="checkbox"/> | Semi-restringido (previo permiso) | | | | |
| <input checked="" type="checkbox"/> | Previa presentación de boleto o ticket (especificará tarifa: niños, adultos, estudiantes, etc.) | | | | |
| <input type="checkbox"/> | Otro (especificar):..... | | | | |
| ÉPOCA PROPICIA DE VISITA AL RECURSO (se puede marcar con X, más de una opción) | | | | | |
| Marcar X | Mencionar si la visita se puede realizar durante: | | | | |
| <input checked="" type="checkbox"/> | Todo el año | | | | |
| <input type="checkbox"/> | Esporádicamente - algunos meses (especificar)..... | | | | |
| <input type="checkbox"/> | Fines de semana (especificar)..... | | | | |
| <input type="checkbox"/> | Otros (especificar motivo (evento internacional, nacional o festividad y fecha);..... | | | | |
| HORARIO DE VISITA: 9 am. - 4 pm. | | | | | |
| ESPECIFICACIONES: | | | | | |
| | | | | | |
| | | | | | |
| | | | | | |

(*) En el caso de categoría folclore y acontecimientos programados, solamente deberá ser llenado los rubros señalados con asterisco.

| C. ACTIVIDADES TURÍSTICAS. (Se puede marcar con X, más de una opción) | | | |
|---|--------------------------------------|-------------------------------------|---|
| Marcar X | NATURALEZA | Marcar X | DEPORTES / AVENTURA |
| <input checked="" type="checkbox"/> | Observación de aves (especificar) | <input type="checkbox"/> | Ala Delta |
| <input type="checkbox"/> | Observación de fauna (especificar) | <input checked="" type="checkbox"/> | Caminata / Trekking |
| <input type="checkbox"/> | Observación de flora (especificar) | <input type="checkbox"/> | Caza deportiva |
| <input checked="" type="checkbox"/> | Observación de paisaje | <input checked="" type="checkbox"/> | Ciclismo |
| Marcar X | PASEOS | <input type="checkbox"/> | Escalada en roca |
| <input type="checkbox"/> | Cruceros | <input type="checkbox"/> | Esquí sobre nieve |
| <input type="checkbox"/> | Paseos en bote | <input type="checkbox"/> | Espeleísmo |
| <input type="checkbox"/> | Paseos en Caballitos de Totorá | <input type="checkbox"/> | Parapente |
| <input type="checkbox"/> | Paseos en caballo | <input type="checkbox"/> | Cabalgatas |
| <input type="checkbox"/> | Paseos en carruaje | <input type="checkbox"/> | Pesca de altura |
| <input type="checkbox"/> | Paseos en lancha o canoa | <input type="checkbox"/> | Pesca submarina |
| <input type="checkbox"/> | Paseos en pedalones | <input type="checkbox"/> | Puenting |
| <input type="checkbox"/> | Paseos en yate | <input type="checkbox"/> | Sandboard |
| <input type="checkbox"/> | Paseos en bicicleta | <input type="checkbox"/> | Zip-Line / Canopy |
| <input type="checkbox"/> | Sobrevuelo en aeronave | <input type="checkbox"/> | Escalada en hielo |
| <input type="checkbox"/> | Paseos en cuatrimotos | <input type="checkbox"/> | Montañismo |
| <input type="checkbox"/> | Paseos en embarcaciones | <input type="checkbox"/> | Camping |
| <input type="checkbox"/> | Paseos en motocicleta | <input type="checkbox"/> | Eco-caminata sobre las copas de los árboles |
| <input type="checkbox"/> | Otros (especificar)..... | <input type="checkbox"/> | Otros (especificar)..... |
| Marcar X | DEPORTES ACUÁTICOS | Marcar X | CULTURA Y FOLCLORE |
| <input type="checkbox"/> | Buceo/diving | <input type="checkbox"/> | Ferias |
| <input type="checkbox"/> | Canotaje | <input type="checkbox"/> | Degustación y preparación de platos, productos o bebidas típicas |
| <input type="checkbox"/> | Rafting | <input type="checkbox"/> | Rituales místicos o tradicionales |
| <input type="checkbox"/> | Esquí Acuático | <input type="checkbox"/> | Visita y participación en actividades de vida cotidiana de la comunidad |
| <input type="checkbox"/> | Sea kayak | <input type="checkbox"/> | Apreciación de muestras o actividades artísticas (danza, teatro, canto, pintura, escultura, etc.) |
| <input type="checkbox"/> | Motonáutica | <input type="checkbox"/> | Actividades religiosas o patronales |
| <input type="checkbox"/> | Natación | <input type="checkbox"/> | Participación y/u observación del proceso de elaboración de productos locales |
| <input type="checkbox"/> | Pesca deportiva | Marcar X | OTROS |
| <input type="checkbox"/> | Remo | <input type="checkbox"/> | Compras de artesanía / Souvenir |
| <input type="checkbox"/> | Tabla hawaiana (Surfing) o bodyboard | <input type="checkbox"/> | Compra de productos regionales |
| <input type="checkbox"/> | Vela (Windsurf) | <input checked="" type="checkbox"/> | Estudios e investigación |
| <input type="checkbox"/> | Kitesurf | <input type="checkbox"/> | Realización de eventos |
| <input type="checkbox"/> | Otros (especificar): | <input checked="" type="checkbox"/> | Toma de fotografías y filmaciones |
| | | <input type="checkbox"/> | Otros (especificar): |

| D. SERVICIOS TURÍSTICOS ACTUALES (Se puede marcar con X, más de una opción) | | | |
|--|----------------------|--------------------------|---|
| D1.- Instalaciones Privadas | EN EL RECURSO | FUERA DEL RECURSO | |
| ALOJAMIENTO: | Marcar X | Marcar X | Ciudad más cercana donde se ubica el servicio |
| Hoteles (especificar categorías) | | X | El Chaco |
| Albergues | | | |
| Apart-Hoteles | | | |
| Hostales | | X | El Chaco |
| EE. HH. (S/Clase ni categoría) | | X | El Chaco |
| Otros (especificar):..... | | | |
| ALIMENTACIÓN: | | | |
| Restaurantes | | X | El Chaco |
| Kioscos de comida y bebidas | | X | El Chaco |
| Bares | | X | El Chaco |
| Fuentes de Soda | | X | El Chaco |
| Cafeterías | | X | El Chaco |
| Venta de comida rápida | | X | El Chaco |
| Otros (especificar): | | | |
| OTROS SERVICIOS TURISTICOS | | | |
| Agencias de viajes | | X | El Chaco |
| Servicios de guiado. Idioma: | | X | El Chaco |
| Venta de artesanía | | X | El Chaco |
| Alquiler de camionetas 4 x 4 | | | |
| Alquiler de carruajes | | | |
| Alquiler de botes | | X | El Chaco |
| Alquiler de pedalones | | | |
| Alquiler de caballos | | | |
| Alquiler de bicicletas | | | |
| Otros (Especificar)..... | | | |
| LUGARES DE RECREACIÓN: | | | |
| Discotecas | | X | El Chaco |
| Peñas | | | |
| Cines o teatros | | | |
| Juegos de casino y/o tragamonedas | | X | El Chaco |
| Karaoke | | X | El Chaco |
| Bares | | X | El Chaco |
| Juegos infantiles | | X | El Chaco |
| Centros deportivos | | X | El Chaco |
| Hipódromos | | | |
| Lugares de picnic | | | |
| Otros (especificar): | | | |


| D2.- Instalaciones Públicas | EN EL RECURSO | | FUERA DEL RECURSO |
|---|---------------|----------|---|
| | Marcar X | Marcar X | Ciudad más cercana donde se ubica el servicio |
| Miradores turísticos | X | | |
| Estacionamiento de vehículos | X | | |
| Señales turísticas de orientación | X | X | El Chaco |
| Señales turísticas de interpretación | X | | |
| Boletería | | | |
| Zonas de muestras artesanales, souvenirs, otros | | X | El Chaco |
| Centros de interpretación | | | |
| Instalación para la exposición de flora o fauna silvestre | | | |
| Paradores turísticos | | | |
| Embarcaderos | | X | El Chaco |
| Muelles turísticos | | X | El Chaco |
| Marina turística | | | |
| Oficina de información turística | | X | El Chaco |
| Zonas de campamento (camping) | | | |
| Estancia para animales de transporte turístico (acémilas, caballos, llamas) | | | |
| Orquideario | | | |
| Caminos peatonales | | | |
| Caminos de herradura (caballo) | | | |
| Puesto de auxilio rápido | | X | El Chaco |
| Refugios (para recorridos largos) | | | |
| Museo de Sitio | | | |
| Otros (especificar) | | | |

| E SERVICIOS COMPLEMENTARIOS (Se puede marcar con X, más de una opción) | | | |
|--|--------------------------|--------------------------|---|
| | EN EL RECURSO | | FUERA DEL RECURSO |
| | Marcar X | Marcar X | Ciudad más cercana donde se ubica el servicio |
| Servicios de internet | <input type="checkbox"/> | X | El Chaco |
| Bancos | <input type="checkbox"/> | X | El Chaco |
| Cajero automático | <input type="checkbox"/> | X | El Chaco |
| Casa de cambio | <input type="checkbox"/> | X | El Chaco |
| Estación de servicios, grifos, gasolineras y gasocentros | <input type="checkbox"/> | X | El Chaco |
| Servicio de correos | <input type="checkbox"/> | <input type="checkbox"/> | |
| Servicio de estacionamiento | X | X | El Chaco |
| Servicios de taxis | <input type="checkbox"/> | X | El Chaco |
| Servicios de salvavidas | <input type="checkbox"/> | X | El Chaco |
| Centro de salud - Tópico | <input type="checkbox"/> | X | El Chaco |
| Venta de materiales para fotografías | <input type="checkbox"/> | X | El Chaco |
| Seguridad / POLTUR / Comisaría | <input type="checkbox"/> | X | El Chaco |
| Alquiler y compra de equipos deportivos | <input type="checkbox"/> | X | El Chaco |
| Librerías | <input type="checkbox"/> | X | El Chaco |
| Bodegas o minimarkets | <input type="checkbox"/> | X | El Chaco |
| Otros (especificar): | <input type="checkbox"/> | <input type="checkbox"/> | |

| F. CONDICIONES DE ACCESIBILIDAD PARA EL VISITANTE (se puede marcar con X, más de una opción) | | | | | | |
|--|---|-------------|---------------------------|-------------|--------------|-------------|
| PÚBLICOS | EN EL RECURSO | | | | | |
| | INSTALACIONES | | ACTIVIDADES Y/O PROGRAMAS | | EQUIPAMIENTO | |
| | Marcar | Especificar | Marcar | Especificar | Marcar | Especificar |
| Personas con discapacidad | | | | | | |
| • Física | | | | | | |
| • Mental | | | | | | |
| • Intelectual | | | | | | |
| • Sensorial | | | | | | |
| Niños | | | | | | |
| Jóvenes | | | | | | |
| Adulto Mayor | | | | | | |
| Otros | | | | | | |
| OBSERVACIONES | No existe infraestructura para personas con discapacidad | | | | | |

| G. INFRAESTRUCTURA BASICA (Se puede marcar con X, más de una opción) | | | |
|--|-------------------------------------|-------------------------------------|---|
| | EN EL RECURSO | | FUERA DEL RECURSO |
| | Marcar X | Marcar X | Ciudad más cercana donde se ubica el servicio |
| Agua potable | <input type="checkbox"/> | <input checked="" type="checkbox"/> | El Chaco |
| Luz (Suministro Eléctrico) | <input type="checkbox"/> | <input checked="" type="checkbox"/> | El Chaco |
| Energía Alternativa | <input type="checkbox"/> | <input type="checkbox"/> | |
| Teléfono | <input type="checkbox"/> | | |
| Alcantarillado | <input type="checkbox"/> | <input checked="" type="checkbox"/> | El Chaco |
| Sistemas de tratamiento | <input type="checkbox"/> | <input type="checkbox"/> | |
| Alternativo de residuos (Biodigestor, pozo séptico, otros) | <input type="checkbox"/> | <input type="checkbox"/> | |
| Señalización | <input checked="" type="checkbox"/> | <input checked="" type="checkbox"/> | El Chaco |
| Otra..... | <input type="checkbox"/> | <input type="checkbox"/> | |

Mirador la Catedral

| A. DATOS GENERALES | | | |
|---|-------------------------|---|-------------|
| Nombre del Recurso (*) | Mirador Catedral | | Ficha N°(*) |
| Toponimia (*) | | | 0012 |
| UBICACIÓN | | DATOS DE GEOREFERENCIA (*) | |
| Departamento /Región (*) | Ica | Coordenadas Geográficas (WGS 84) | Latitud |
| Provincia(*) | Pisco | | Longitud |
| Distrito (*) | Paracas | Coordenadas UTM (WGS 84) (Opcional) | Latitud |
| Otro(*) | | | Longitud |
| Referencia: | | Altitud (m.s.n.m.) | |
| CLASIFICACIÓN DEL RECURSO TURISTICO | | FOTOGRAFÍA Actual: | |
| Categoría(*) | Sitios naturales |  | |
| Tipo(*) | Costas | | |
| Sub-tipo(*) | Playas | | |
| DESCRIPCIÓN (*) | | | |
| <p>Destaca por su bella vista y ubicación muy cercana a la formación rocosa del mismo nombre. Cuenta con senderos de acceso a dos miradores, zona de estacionamiento y servicios higiénicos.</p> | | | |
| Particularidades(*) | | Reconocimientos(*) | |
| <p>Trekking, ciclismo, moto cross, birdwatching, off road, pesca deportiva y recreativa</p> | | | |
| Estado Actual | | Observaciones(*) | |
| <p>Buen estado de conservación</p> | | | |
| <p>(*) En el caso de categoría folclore y acontecimientos programados, solamente deberá ser llenado los rubros señalados con asterisco.</p> | | | |

| B. CARACTERÍSTICAS DE LA VISITA DEL RECURSO TURÍSTICO | | | | | |
|--|---|-----------------------------|----------------------------------|---------------------------------------|--|
| TIPO DE VISITANTE (*) (Se puede considerar más de una opción) | | | | | |
| Indicar la cantidad de visitantes al recurso (Datos absolutos y comprobables) | | | | | |
| Total de visitantes | | Fuente de Datos | Año | Comentario: | |
| Turistas Extranjeros | | | | No se cuenta con registro actualizado | |
| Turistas Nacionales | | | | | |
| Visitantes Locales (Excursionistas) | | | | | |
| RUTA DE ACCESO AL RECURSO TURÍSTICO | | | | | |
| La ruta de acceso se compone de "Recorridos". Especificar cada uno de los recorridos y tramos existentes desde la capital de región, provincia o distrito más cercano (según sea el caso) hacia el recurso turístico. Considerar el tipo de vía, la distancia y el tiempo utilizado; lo cual se definirá en kilómetros y horas para cada medio de acceso. Puede existir más de un recorrido para llegar al recurso turístico. | | | | | |
| Recorrido ¹ | Tramo ² | Tipo de Acceso ³ | Medio de transporte ⁴ | Tipo de Vía terrestre ⁵ | Distancia en km. / tiempo ⁶ |
| 1 | Yumaque - La Catedral | Terrestre | Auto | Asfaltado | 2 Km. |
| | | | | | |
| | | | | | |
| | | | | | |
| | | | | | |
| <p>¹ Se utilizarán números para cada recorrido (1, 2,3,...).</p> <p>² Se señalarán los lugares que forman el tramo.</p> <p>³ Se indicará el acceso correspondiente: aéreo, terrestre, marítimo, lacustre/fluviál.</p> <p>⁴ Se refiere al medio de transporte utilizado en el tramo (bus, taxi, caballo, motocarro, auto, etc....)</p> <p>⁵ Solo para el caso de vías de acceso terrestre, indicar el tipo de vía: trocha carrozable, camino peatonal, camino de herradura, vía afirmado, vía asfaltada u otros.</p> <p>⁶ Se refiere a que puede ser expresado en Km o en tiempo (días, horas, minutos)</p> | | | | | |
| Marcar X | TIPO DE INGRESO: | OBSERVACIONES: | | | |
| <input type="checkbox"/> | Libre | | | | |
| <input type="checkbox"/> | Semi-restringido (previo permiso) | | | | |
| <input checked="" type="checkbox"/> | Previa presentación de boleto o ticket (especificará tarifa: niños, adultos, estudiantes, etc.) | | | | |
| <input type="checkbox"/> | Otro (especificar):..... | | | | |
| ÉPOCA PROPICIA DE VISITA AL RECURSO (se puede marcar con X, más de una opción) | | | | | |
| Marcar X | Mencionar si la visita se puede realizar durante: | | | | |
| <input checked="" type="checkbox"/> | Todo el año | | | | |
| <input type="checkbox"/> | Esporádicamente - algunos meses (especificar)..... | | | | |
| <input type="checkbox"/> | Fines de semana (especificar)..... | | | | |
| <input type="checkbox"/> | Otros (especificar motivo (evento internacional, nacional o festividad y fecha);..... | | | | |
| HORARIO DE VISITA: 9 am. - 4 pm. | | | | | |
| ESPECIFICACIONES: | | | | | |
| | | | | | |
| | | | | | |
| | | | | | |

(*) En el caso de categoría folclore y acontecimientos programados, solamente deberá ser llenado los rubros señalados con asterisco.

| C. ACTIVIDADES TURÍSTICAS. (Se puede marcar con X, más de una opción) | | | |
|---|--------------------------------------|-------------------------------------|---|
| Marcar X | NATURALEZA | Marcar X | DEPORTES / AVENTURA |
| <input checked="" type="checkbox"/> | Observación de aves (especificar) | <input type="checkbox"/> | Ala Delta |
| <input type="checkbox"/> | Observación de fauna (especificar) | <input checked="" type="checkbox"/> | Caminata / Trekking |
| <input type="checkbox"/> | Observación de flora (especificar) | <input type="checkbox"/> | Caza deportiva |
| <input checked="" type="checkbox"/> | Observación de paisaje | <input checked="" type="checkbox"/> | Ciclismo |
| Marcar X | PASEOS | <input type="checkbox"/> | Escalada en roca |
| <input type="checkbox"/> | Cruceros | <input type="checkbox"/> | Esquí sobre nieve |
| <input type="checkbox"/> | Paseos en bote | <input type="checkbox"/> | Espeleísmo |
| <input type="checkbox"/> | Paseos en Caballitos de Totorá | <input type="checkbox"/> | Parapente |
| <input type="checkbox"/> | Paseos en caballo | <input type="checkbox"/> | Cabalgatas |
| <input type="checkbox"/> | Paseos en carruaje | <input type="checkbox"/> | Pesca de altura |
| <input type="checkbox"/> | Paseos en lancha o canoa | <input type="checkbox"/> | Pesca submarina |
| <input type="checkbox"/> | Paseos en pedalones | <input type="checkbox"/> | Puenting |
| <input type="checkbox"/> | Paseos en yate | <input type="checkbox"/> | Sandboard |
| <input type="checkbox"/> | Paseos en bicicleta | <input type="checkbox"/> | Zip-Line / Canopy |
| <input type="checkbox"/> | Sobrevuelo en aeronave | <input type="checkbox"/> | Escalada en hielo |
| <input type="checkbox"/> | Paseos en cuatrimotos | <input type="checkbox"/> | Montañismo |
| <input type="checkbox"/> | Paseos en embarcaciones | <input type="checkbox"/> | Camping |
| <input type="checkbox"/> | Paseos en motocicleta | <input type="checkbox"/> | Eco-caminata sobre las copas de los árboles |
| <input type="checkbox"/> | Otros (especificar)..... | <input type="checkbox"/> | Otros (especificar)..... |
| Marcar X | DEPORTES ACUÁTICOS | Marcar X | CULTURA Y FOLCLORE |
| <input type="checkbox"/> | Buceo/diving | <input type="checkbox"/> | Ferias |
| <input type="checkbox"/> | Canotaje | <input type="checkbox"/> | Degustación y preparación de platos, productos o bebidas típicas |
| <input type="checkbox"/> | Rafting | <input type="checkbox"/> | Rituales místicos o tradicionales |
| <input type="checkbox"/> | Esquí Acuático | <input type="checkbox"/> | Visita y participación en actividades de vida cotidiana de la comunidad |
| <input type="checkbox"/> | Sea kayak | <input type="checkbox"/> | Apreciación de muestras o actividades artísticas (danza, teatro, canto, pintura, escultura, etc.) |
| <input type="checkbox"/> | Motonáutica | <input type="checkbox"/> | Actividades religiosas o patronales |
| <input type="checkbox"/> | Natación | <input type="checkbox"/> | Participación y/u observación del proceso de elaboración de productos locales |
| <input type="checkbox"/> | Pesca deportiva | Marcar X | OTROS |
| <input type="checkbox"/> | Remo | <input type="checkbox"/> | Compras de artesanía / Souvenir |
| <input type="checkbox"/> | Tabla hawaiana (Surfing) o bodyboard | <input type="checkbox"/> | Compra de productos regionales |
| <input type="checkbox"/> | Vela (Windsurf) | <input checked="" type="checkbox"/> | Estudios e investigación |
| <input type="checkbox"/> | Kitesurf | <input type="checkbox"/> | Realización de eventos |
| <input type="checkbox"/> | Otros (especificar): | <input checked="" type="checkbox"/> | Toma de fotografías y filmaciones |
| | | <input type="checkbox"/> | Otros (especificar): |

| D. SERVICIOS TURÍSTICOS ACTUALES (Se puede marcar con X, más de una opción) | | | |
|--|----------------------|--------------------------|---|
| D1.- Instalaciones Privadas | EN EL RECURSO | FUERA DEL RECURSO | |
| ALOJAMIENTO: | Marcar X | Marcar X | Ciudad más cercana donde se ubica el servicio |
| Hoteles (especificar categorías) | | X | El Chaco |
| Albergues | | | |
| Apart-Hoteles | | | |
| Hostales | | X | El Chaco |
| EE. HH. (S/Clase ni categoría) | | X | El Chaco |
| Otros (especificar):..... | | | |
| ALIMENTACIÓN: | | | |
| Restaurantes | | X | El Chaco |
| Kioscos de comida y bebidas | | X | El Chaco |
| Bares | | X | El Chaco |
| Fuentes de Soda | | X | El Chaco |
| Cafeterías | | X | El Chaco |
| Venta de comida rápida | | X | El Chaco |
| Otros (especificar): | | | |
| OTROS SERVICIOS TURISTICOS | | | |
| Agencias de viajes | | X | El Chaco |
| Servicios de guiado. Idioma: | | X | El Chaco |
| Venta de artesanía | | X | El Chaco |
| Alquiler de camionetas 4 x 4 | | | |
| Alquiler de carruajes | | | |
| Alquiler de botes | | X | El Chaco |
| Alquiler de pedales | | | |
| Alquiler de caballos | | | |
| Alquiler de bicicletas | | | |
| Otros (Especificar)..... | | | |
| LUGARES DE RECREACIÓN: | | | |
| Discotecas | | X | El Chaco |
| Peñas | | | |
| Cines o teatros | | | |
| Juegos de casino y/o tragamonedas | | X | El Chaco |
| Karaoke | | X | El Chaco |
| Bares | | X | El Chaco |
| Juegos infantiles | | X | El Chaco |
| Centros deportivos | | X | El Chaco |
| Hipódromos | | | |
| Lugares de picnic | | | |
| Otros (especificar): | | | |

| D2.- Instalaciones Públicas | EN EL RECURSO | | FUERA DEL RECURSO |
|---|---------------|----------|---|
| | Marcar X | Marcar X | Ciudad más cercana donde se ubica el servicio |
| Miradores turísticos | X | | |
| Estacionamiento de vehículos | X | | |
| Señales turísticas de orientación | X | X | El Chaco |
| Señales turísticas de interpretación | X | | |
| Boletería | | | |
| Zonas de muestras artesanales, souvenirs, otros | | X | El Chaco |
| Centros de interpretación | | | |
| Instalación para la exposición de flora o fauna silvestre | | | |
| Paradores turísticos | | | |
| Embarcaderos | | X | El Chaco |
| Muelles turísticos | | X | El Chaco |
| Marina turística | | | |
| Oficina de información turística | | X | El Chaco |
| Zonas de campamento (camping) | | | |
| Estancia para animales de transporte turístico (acémilas, caballos, llamas) | | | |
| Orquideario | | | |
| Caminos peatonales | | | |
| Caminos de herradura (caballo) | | | |
| Puesto de auxilio rápido | | X | El Chaco |
| Refugios (para recorridos largos) | | | |
| Museo de Sitio | | | |
| Otros (especificar) | | | |

| E SERVICIOS COMPLEMENTARIOS (Se puede marcar con X, más de una opción) | | | |
|--|--------------------------|--------------------------|---|
| | EN EL RECURSO | | FUERA DEL RECURSO |
| | Marcar X | Marcar X | Ciudad más cercana donde se ubica el servicio |
| Servicios de internet | <input type="checkbox"/> | X | El Chaco |
| Bancos | <input type="checkbox"/> | X | El Chaco |
| Cajero automático | <input type="checkbox"/> | X | El Chaco |
| Casa de cambio | <input type="checkbox"/> | X | El Chaco |
| Estación de servicios, grifos, gasolineras y gasocentros | <input type="checkbox"/> | X | El Chaco |
| Servicio de correos | <input type="checkbox"/> | <input type="checkbox"/> | |
| Servicio de estacionamiento | X | X | El Chaco |
| Servicios de taxis | <input type="checkbox"/> | X | El Chaco |
| Servicios de salvavidas | <input type="checkbox"/> | X | El Chaco |
| Centro de salud - Tópico | <input type="checkbox"/> | X | El Chaco |
| Venta de materiales para fotografías | <input type="checkbox"/> | X | El Chaco |
| Seguridad / POLTUR / Comisaría | <input type="checkbox"/> | X | El Chaco |
| Alquiler y compra de equipos deportivos | <input type="checkbox"/> | X | El Chaco |
| Librerías | <input type="checkbox"/> | X | El Chaco |
| Bodegas o minimarkets | <input type="checkbox"/> | X | El Chaco |
| Otros (especificar): | <input type="checkbox"/> | <input type="checkbox"/> | |

| F. CONDICIONES DE ACCESIBILIDAD PARA EL VISITANTE (se puede marcar con X, más de una opción) | | | | | | |
|--|---|-------------|---------------------------|-------------|--------------|-------------|
| PÚBLICOS | EN EL RECURSO | | | | | |
| | INSTALACIONES | | ACTIVIDADES Y/O PROGRAMAS | | EQUIPAMIENTO | |
| | Marcar | Especificar | Marcar | Especificar | Marcar | Especificar |
| Personas con discapacidad | | | | | | |
| • Física | | | | | | |
| • Mental | | | | | | |
| • Intelectual | | | | | | |
| • Sensorial | | | | | | |
| Niños | | | | | | |
| Jóvenes | | | | | | |
| Adulto Mayor | | | | | | |
| Otros | | | | | | |
| OBSERVACIONES | No existe infraestructura para personas con discapacidad | | | | | |

| G. INFRAESTRUCTURA BASICA (Se puede marcar con X, más de una opción) | | | |
|--|-------------------------------------|-------------------------------------|---|
| | EN EL RECURSO | | FUERA DEL RECURSO |
| | Marcar X | Marcar X | Ciudad más cercana donde se ubica el servicio |
| Agua potable | <input type="checkbox"/> | <input checked="" type="checkbox"/> | El Chaco |
| Luz (Suministro Eléctrico) | <input type="checkbox"/> | <input checked="" type="checkbox"/> | El Chaco |
| Energía Alternativa | <input type="checkbox"/> | <input type="checkbox"/> | |
| Teléfono | <input type="checkbox"/> | | |
| Alcantarillado | <input type="checkbox"/> | <input checked="" type="checkbox"/> | El Chaco |
| Sistemas de tratamiento | <input type="checkbox"/> | <input type="checkbox"/> | |
| Alternativo de residuos (Biodigestor, pozo séptico, otros) | <input type="checkbox"/> | <input type="checkbox"/> | |
| Señalización | <input checked="" type="checkbox"/> | <input checked="" type="checkbox"/> | El Chaco |
| Otra..... | <input type="checkbox"/> | <input type="checkbox"/> | |

Playa las Salinas

| A. DATOS GENERALES | | | | |
|---|--------------------------|---|----------|--------------------|
| Nombre del Recurso (*) | Playa las Salinas | | | Ficha N°(*) |
| Toponimia (*) | | | | 0013 |
| UBICACIÓN | | DATOS DE GEOREFERENCIA (*) | | |
| Departamento /Región (*) | Ica | Coordenadas Geográficas (WGS 84) | Latitud | 13°59'04.7" |
| Provincia(*) | PISCO | | Longitud | 76°16'13.6" |
| Distrito (*) | Paracas | Coordenadas UTM (WGS 84) (Opcional) | Latitud | |
| Otro(*) | | | Longitud | |
| Referencia: | | Altitud (m.s.n.m.) | | |
| CLASIFICACIÓN DEL RECURSO TURISTICO | | FOTOGRAFÍA Actual: | | |
| Categoría(*) | Sitios naturales |  | | |
| Tipo(*) | Costas | | | |
| Sub-tipo(*) | Playas | | | |
| DESCRIPCIÓN (*) | | | | |
| <p>Es a partir de la altura de la playa Las Salinas donde la enorme zona desértica al costado del mar de la Reserva Nacional de Paracas empieza a observarse sin visitantes.</p> | | | | |
| Particularidades(*) | | Reconocimientos(*) | | |
| <p>Trekking, ciclismo, moto cross, birdwatching, off road, pesca deportiva y recreativa</p> | | | | |
| Estado Actual | | Observaciones(*) | | |
| <p>Buen estado de conservación</p> | | | | |
| <p>(*) En el caso de categoría folclore y acontecimientos programados, solamente deberá ser llenado los rubros señalados con asterisco.</p> | | | | |

| B. CARACTERÍSTICAS DE LA VISITA DEL RECURSO TURÍSTICO | | | | | |
|---|---|-----------------------------------|--|--|--|
| TIPO DE VISITANTE (*) (Se puede considerar más de una opción) Indicar la cantidad de visitantes al recurso (Datos absolutos y comprobables) | | | | | |
| Total de visitantes | | Fuente de Datos | Año | Comentario: | |
| Turistas Extranjeros | | | | No se cuenta con registro actualizado | |
| Turistas Nacionales | | | | | |
| Visitantes Locales (Excursionistas) | | | | | |
| RUTA DE ACCESO AL RECURSO TURÍSTICO | | | | | |
| La ruta de acceso se compone de "Recorridos". Especificar cada uno de los recorridos y tramos existentes desde la capital de región, provincia o distrito más cercano (según sea el caso) hacia el recurso turístico. Considerar el tipo de vía, la distancia y el tiempo utilizado; lo cual se definirá en kilómetros y horas para cada medio de acceso. Puede existir más de un recorrido para llegar al recurso turístico. | | | | | |
| Recorrido¹ | Tramo² | Tipo de Acceso³ | Medio de transporte⁴ | Tipo de Vía terrestre⁵ | Distancia en km. / tiempo⁶ |
| 1 | La Catedral - Las Salinas | Terrestre | Auto | Asfaltado | 6 km. |
| | | | | | |
| | | | | | |
| | | | | | |
| | | | | | |
| | | | | | |
| ¹ Se utilizarán números para cada recorrido (1, 2,3,...). ² Se señalarán los lugares que forman el tramo. ³ Se indicará el acceso correspondiente: aéreo, terrestre, marítimo, lacustre/fluviál. ⁴ Se refiere al medio de transporte utilizado en el tramo (bus, taxi, caballo, motocarro, auto, etc....) ⁵ Solo para el caso de vías de acceso terrestre, indicar el tipo de vía: trocha carrozable, camino peatonal, camino de herradura, vía afirmado, vía asfaltada u otros. ⁶ Se refiere a que puede ser expresado en Km o en tiempo (días, horas, minutos) | | | | | |
| Marcar X | TIPO DE INGRESO: | | OBSERVACIONES: | | |
| <input type="checkbox"/> | Libre | | | | |
| <input type="checkbox"/> | Semi-restringido (previo permiso) | | | | |
| <input checked="" type="checkbox"/> | Previa presentación de boleto o ticket (especificará tarifa: niños, adultos, estudiantes, etc.) | | | | |
| <input type="checkbox"/> | Otro (especificar):..... | | | | |
| ÉPOCA PROPICIA DE VISITA AL RECURSO (se puede marcar con X, más de una opción) | | | | | |
| Marcar X | Mencionar si la visita se puede realizar durante: | | | | |
| <input checked="" type="checkbox"/> | Todo el año | | | | |
| <input type="checkbox"/> | Esporádicamente - algunos meses (especificar)..... | | | | |
| <input type="checkbox"/> | Fines de semana (especificar)..... | | | | |
| <input type="checkbox"/> | Otros (especificar motivo (evento internacional, nacional o festividad y fecha):..... | | | | |
| HORARIO DE VISITA: 9 am. - 4 pm. | | | | | |
| ESPECIFICACIONES: | | | | | |
| | | | | | |
| | | | | | |
| | | | | | |

(*) En el caso de categoría folclore y acontecimientos programados, solamente deberá ser llenado los rubros señalados con asterisco.

| C. ACTIVIDADES TURÍSTICAS. (Se puede marcar con X, más de una opción) | | | |
|---|--------------------------------------|-------------------------------------|---|
| Marcar X | NATURALEZA | Marcar X | DEPORTES / AVENTURA |
| <input checked="" type="checkbox"/> | Observación de aves (especificar) | <input type="checkbox"/> | Ala Delta |
| <input type="checkbox"/> | Observación de fauna (especificar) | <input checked="" type="checkbox"/> | Caminata / Trekking |
| <input type="checkbox"/> | Observación de flora (especificar) | <input type="checkbox"/> | Caza deportiva |
| <input checked="" type="checkbox"/> | Observación de paisaje | <input checked="" type="checkbox"/> | Ciclismo |
| Marcar X | PASEOS | <input type="checkbox"/> | Escalada en roca |
| <input type="checkbox"/> | Cruceros | <input type="checkbox"/> | Esquí sobre nieve |
| <input type="checkbox"/> | Paseos en bote | <input type="checkbox"/> | Espeleísmo |
| <input type="checkbox"/> | Paseos en Caballitos de Totorá | <input type="checkbox"/> | Parapente |
| <input type="checkbox"/> | Paseos en caballo | <input type="checkbox"/> | Cabalgatas |
| <input type="checkbox"/> | Paseos en carruaje | <input type="checkbox"/> | Pesca de altura |
| <input type="checkbox"/> | Paseos en lancha o canoa | <input type="checkbox"/> | Pesca submarina |
| <input type="checkbox"/> | Paseos en pedalones | <input type="checkbox"/> | Puenting |
| <input type="checkbox"/> | Paseos en yate | <input type="checkbox"/> | Sandboard |
| <input type="checkbox"/> | Paseos en bicicleta | <input type="checkbox"/> | Zip-Line / Canopy |
| <input type="checkbox"/> | Sobrevuelo en aeronave | <input type="checkbox"/> | Escalada en hielo |
| <input type="checkbox"/> | Paseos en cuatrimotos | <input type="checkbox"/> | Montañismo |
| <input type="checkbox"/> | Paseos en embarcaciones | <input type="checkbox"/> | Camping |
| <input type="checkbox"/> | Paseos en motocicleta | <input type="checkbox"/> | Eco-caminata sobre las copas de los árboles |
| <input type="checkbox"/> | Otros (especificar)..... | <input type="checkbox"/> | Otros (especificar)..... |
| Marcar X | DEPORTES ACUÁTICOS | Marcar X | CULTURA Y FOLCLORE |
| <input type="checkbox"/> | Buceo/diving | <input type="checkbox"/> | Ferias |
| <input type="checkbox"/> | Canotaje | <input type="checkbox"/> | Degustación y preparación de platos, productos o bebidas típicas |
| <input type="checkbox"/> | Rafting | <input type="checkbox"/> | Rituales místicos o tradicionales |
| <input type="checkbox"/> | Esquí Acuático | <input type="checkbox"/> | Visita y participación en actividades de vida cotidiana de la comunidad |
| <input type="checkbox"/> | Sea kayak | <input type="checkbox"/> | Apreciación de muestras o actividades artísticas (danza, teatro, canto, pintura, escultura, etc.) |
| <input type="checkbox"/> | Motonáutica | <input type="checkbox"/> | Actividades religiosas o patronales |
| <input type="checkbox"/> | Natación | <input type="checkbox"/> | Participación y/u observación del proceso de elaboración de productos locales |
| <input type="checkbox"/> | Pesca deportiva | Marcar X | OTROS |
| <input type="checkbox"/> | Remo | <input type="checkbox"/> | Compras de artesanía / Souvenir |
| <input type="checkbox"/> | Tabla hawaiana (Surfing) o bodyboard | <input type="checkbox"/> | Compra de productos regionales |
| <input type="checkbox"/> | Vela (Windsurf) | <input checked="" type="checkbox"/> | Estudios e investigación |
| <input type="checkbox"/> | Kitesurf | <input type="checkbox"/> | Realización de eventos |
| <input type="checkbox"/> | Otros (especificar): | <input checked="" type="checkbox"/> | Toma de fotografías y filmaciones |
| | | <input type="checkbox"/> | Otros (especificar): |

| D. SERVICIOS TURÍSTICOS ACTUALES (Se puede marcar con X, más de una opción) | | | |
|--|----------------------|--------------------------|---|
| D1.- Instalaciones Privadas | EN EL RECURSO | FUERA DEL RECURSO | |
| | Marcar X | Marcar X | Ciudad más cercana donde se ubica el servicio |
| ALOJAMIENTO: | | | |
| Hoteles (especificar categorías) | | X | El Chaco |
| Albergues | | | |
| Apart-Hoteles | | | |
| Hostales | | X | El Chaco |
| EE. HH. (S/Clase ni categoría) | | X | El Chaco |
| Otros (especificar):..... | | | |
| ALIMENTACIÓN: | | | |
| Restaurantes | | X | El Chaco |
| Kioscos de comida y bebidas | | X | El Chaco |
| Bares | | X | El Chaco |
| Fuentes de Soda | | X | El Chaco |
| Cafeterías | | X | El Chaco |
| Venta de comida rápida | | X | El Chaco |
| Otros (especificar): | | | |
| OTROS SERVICIOS TURISTICOS | | | |
| Agencias de viajes | | X | El Chaco |
| Servicios de guiado. Idioma: | | X | El Chaco |
| Venta de artesanía | | X | El Chaco |
| Alquiler de camionetas 4 x 4 | | | |
| Alquiler de carruajes | | | |
| Alquiler de botes | | X | El Chaco |
| Alquiler de pedales | | | |
| Alquiler de caballos | | | |
| Alquiler de bicicletas | | | |
| Otros (Especificar)..... | | | |
| LUGARES DE RECREACIÓN: | | | |
| Discotecas | | X | El Chaco |
| Peñas | | | |
| Cines o teatros | | | |
| Juegos de casino y/o tragamonedas | | X | El Chaco |
| Karaoke | | X | El Chaco |
| Bares | | X | El Chaco |
| Juegos infantiles | | X | El Chaco |
| Centros deportivos | | X | El Chaco |
| Hipódromos | | | |
| Lugares de picnic | | | |
| Otros (especificar): | | | |

| D2.- Instalaciones Públicas | EN EL RECURSO | | FUERA DEL RECURSO |
|---|---------------|----------|---|
| | Marcar X | Marcar X | Ciudad más cercana donde se ubica el servicio |
| Miradores turísticos | X | | |
| Estacionamiento de vehículos | X | | |
| Señales turísticas de orientación | X | X | El Chaco |
| Señales turísticas de interpretación | X | | |
| Boletería | | | |
| Zonas de muestras artesanales, souvenirs, otros | | X | El Chaco |
| Centros de interpretación | | | |
| Instalación para la exposición de flora o fauna silvestre | | | |
| Paradores turísticos | | | |
| Embarcaderos | | X | El Chaco |
| Muelles turísticos | | X | El Chaco |
| Marina turística | | | |
| Oficina de información turística | | X | El Chaco |
| Zonas de campamento (camping) | | | |
| Estancia para animales de transporte turístico (acémilas, caballos, llamas) | | | |
| Orquideario | | | |
| Caminos peatonales | | | |
| Caminos de herradura (caballo) | | | |
| Puesto de auxilio rápido | | X | El Chaco |
| Refugios (para recorridos largos) | | | |
| Museo de Sitio | | | |
| Otros (especificar) | | | |

| E SERVICIOS COMPLEMENTARIOS (Se puede marcar con X, más de una opción) | | | |
|--|--------------------------|--------------------------|---|
| | EN EL RECURSO | | FUERA DEL RECURSO |
| | Marcar X | Marcar X | Ciudad más cercana donde se ubica el servicio |
| Servicios de internet | <input type="checkbox"/> | X | El Chaco |
| Bancos | <input type="checkbox"/> | X | El Chaco |
| Cajero automático | <input type="checkbox"/> | X | El Chaco |
| Casa de cambio | <input type="checkbox"/> | X | El Chaco |
| Estación de servicios, grifos, gasolineras y gasocentros | <input type="checkbox"/> | X | El Chaco |
| Servicio de correos | <input type="checkbox"/> | <input type="checkbox"/> | |
| Servicio de estacionamiento | X | X | El Chaco |
| Servicios de taxis | <input type="checkbox"/> | X | El Chaco |
| Servicios de salvavidas | <input type="checkbox"/> | X | El Chaco |
| Centro de salud - Tópico | <input type="checkbox"/> | X | El Chaco |
| Venta de materiales para fotografías | <input type="checkbox"/> | X | El Chaco |
| Seguridad / POLTUR / Comisaría | <input type="checkbox"/> | X | El Chaco |
| Alquiler y compra de equipos deportivos | <input type="checkbox"/> | X | El Chaco |
| Librerías | <input type="checkbox"/> | X | El Chaco |
| Bodegas o minimarkets | <input type="checkbox"/> | X | El Chaco |
| Otros (especificar): | <input type="checkbox"/> | <input type="checkbox"/> | |

| F. CONDICIONES DE ACCESIBILIDAD PARA EL VISITANTE (se puede marcar con X, más de una opción) | | | | | | |
|--|---|-------------|---------------------------|-------------|--------------|-------------|
| PÚBLICOS | EN EL RECURSO | | | | | |
| | INSTALACIONES | | ACTIVIDADES Y/O PROGRAMAS | | EQUIPAMIENTO | |
| | Marcar | Especificar | Marcar | Especificar | Marcar | Especificar |
| Personas con discapacidad | | | | | | |
| • Física | | | | | | |
| • Mental | | | | | | |
| • Intelectual | | | | | | |
| • Sensorial | | | | | | |
| Niños | | | | | | |
| Jóvenes | | | | | | |
| Adulto Mayor | | | | | | |
| Otros | | | | | | |
| OBSERVACIONES | No existe infraestructura para personas con discapacidad | | | | | |

| G. INFRAESTRUCTURA BASICA (Se puede marcar con X, más de una opción) | | | |
|--|-------------------------------------|-------------------------------------|---|
| | EN EL RECURSO | | FUERA DEL RECURSO |
| | Marcar X | Marcar X | Ciudad más cercana donde se ubica el servicio |
| Agua potable | <input type="checkbox"/> | <input checked="" type="checkbox"/> | El Chaco |
| Luz (Suministro Eléctrico) | <input type="checkbox"/> | <input checked="" type="checkbox"/> | El Chaco |
| Energía Alternativa | <input type="checkbox"/> | <input type="checkbox"/> | |
| Teléfono | <input type="checkbox"/> | | |
| Alcantarillado | <input type="checkbox"/> | <input checked="" type="checkbox"/> | El Chaco |
| Sistemas de tratamiento | <input type="checkbox"/> | <input type="checkbox"/> | |
| Alternativo de residuos (Biodigestor, pozo séptico, otros) | <input type="checkbox"/> | <input type="checkbox"/> | |
| Señalización | <input checked="" type="checkbox"/> | <input checked="" type="checkbox"/> | El Chaco |
| Otra..... | <input type="checkbox"/> | <input type="checkbox"/> | |

| H. SANEAMIENTO FÍSICO LEGAL: (Se puede marcar con X, más de una opción) | |
|---|--|
| Marcar X | PROPIEDAD DEL RECURSO TURÍSTICO: |
| <input checked="" type="checkbox"/> | PÚBLICO NOMBRE: SERNANP |
| <input type="checkbox"/> | PRIVADO NOMBRE: |
| <input type="checkbox"/> | Otra situación: |
| Marcar X | DOCUMENTOS DE SANEAMIENTO FÍSICO LEGAL |
| <input type="checkbox"/> | 1. Ficha Registral: Número de Partida: |
| <input type="checkbox"/> | 2. Certificado de Compra-Venta: |
| <input type="checkbox"/> | 3. Certificado de Posesión Nro.: |
| <input type="checkbox"/> | 4. Otra situación |
| ADMINISTRADO POR: | |
| Nombre: SERNANP | |
| Tiempo de administración: | |

| I. DATOS DEL RESPONSABLE | |
|--|---|
| INSTITUCIÓN ENCARGADA (DIRCETUR / GERCETUR) | |
| | |
| PERSONA (s) RESPONSABLE (s) DEL INVENTARIO TURÍSTICO: | |
| Nombre: | Alonso Rodrigo León Rangel |
| Cargo: | |
| Correo: | |
| Teléfono: | |
| FUENTES BIBLIOGRÁFICAS: | |
| <ul style="list-style-type: none"> • • • • | |
| Marcar X | MATERIAL AUDIOVISUAL ACTUAL DEL RECURSO TURÍSTICO: |
| <input checked="" type="checkbox"/> | FOTOGRAFÍAS |
| <input checked="" type="checkbox"/> | VIDEOS |
| <input checked="" type="checkbox"/> | OTROS (ESPECIFICAR): |
| <input checked="" type="checkbox"/> | |
| REFERENCIA DE LAS ÚLTIMAS INTERVENCIONES EN EL RECURSO TURÍSTICO | |
| | |
| FECHA: | 11 / 06 / 2023 |

Nota: Ver Anexo. Instructivo para llenado de la Ficha de Registro – Fase I Categorización

Playa Mendieta

| A. DATOS GENERALES | | | | |
|---|-------------------------|---|----------|--------------------|
| Nombre del Recurso (*) | Playa Mendieta | | | Ficha N°(*) |
| Toponimia (*) | | | | 0014 |
| UBICACIÓN | | DATOS DE GEOREFERENCIA (*) | | |
| Departamento /Región (*) | Ica | Coordenadas Geográficas (WGS 84) | Latitud | 14°03'22.9" |
| Provincia(*) | Pisco | | Longitud | 76°15'39.6" |
| Distrito (*) | Paracas | Coordenadas UTM (WGS 84) (Opcional) | Latitud | |
| Otro(*) | | | Longitud | |
| Referencia: | | Altitud (m.s.n.m.) | | |
| CLASIFICACIÓN DEL RECURSO TURISTICO | | FOTOGRAFÍA Actual: | | |
| Categoría(*) | Sitios naturales |  | | |
| Tipo(*) | Costas | | | |
| Sub-tipo(*) | Playas | | | |
| DESCRIPCIÓN (*) | | | | |
| <p>Playa Mendieta, una de las últimas playas que se encuentran en el territorio de la Reserva Nacional de Paracas. Conformar una pequeña caleta de cerca de dos kilómetros de arena blanca, en forma de media luna, con agua semi transparente y tonos verdes y turquesas.</p> | | | | |
| Particularidades(*) | Reconocimientos(*) | | | |
| Trekking, ciclismo, moto cross, birdwatching, off road, pesca deportiva y recreativa | | | | |
| Estado Actual | Observaciones(*) | | | |
| Buen estado de conservación | | | | |

(*) En el caso de categoría folclore y acontecimientos programados, solamente deberá ser llenado los rubros señalados con asterisco.

| B. CARACTERÍSTICAS DE LA VISITA DEL RECURSO TURÍSTICO | | | | | |
|---|---|-----------------------------|----------------------------------|---------------------------------------|--|
| TIPO DE VISITANTE (*) (Se puede considerar más de una opción) Indicar la cantidad de visitantes al recurso (Datos absolutos y comprobables) | | | | | |
| Total de visitantes | | Fuente de Datos | Año | Comentario: | |
| Turistas Extranjeros | | | | No se cuenta con registro actualizado | |
| Turistas Nacionales | | | | | |
| Visitantes Locales (Excursionistas) | | | | | |
| RUTA DE ACCESO AL RECURSO TURÍSTICO | | | | | |
| La ruta de acceso se compone de "Recorridos". Especificar cada uno de los recorridos y tramos existentes desde la capital de región, provincia o distrito más cercano (según sea el caso) hacia el recurso turístico. Considerar el tipo de vía, la distancia y el tiempo utilizado; lo cual se definirá en kilómetros y horas para cada medio de acceso. Puede existir más de un recorrido para llegar al recurso turístico. | | | | | |
| Recorrido ¹ | Tramo ² | Tipo de Acceso ³ | Medio de transporte ⁴ | Tipo de Vía terrestre ⁵ | Distancia en km. / tiempo ⁶ |
| 1 | Playa Supay - Playa Mendieta | Terrestre | Auto | Asfaltado | 7 Km. |
| | | | | | |
| | | | | | |
| | | | | | |
| | | | | | |
| ¹ Se utilizarán números para cada recorrido (1, 2,3,...). ² Se señalarán los lugares que forman el tramo. ³ Se indicará el acceso correspondiente: aéreo, terrestre, marítimo, lacustre/fluvial. ⁴ Se refiere al medio de transporte utilizado en el tramo (bus, taxi, caballo, motocarro, auto, etc....) ⁵ Solo para el caso de vías de acceso terrestre, indicar el tipo de vía: trocha carrozable, camino peatonal, camino de herradura, vía afirmado, vía asfaltada u otros. ⁶ Se refiere a que puede ser expresado en Km o en tiempo (días, horas, minutos) | | | | | |
| Marcar X | TIPO DE INGRESO: | | OBSERVACIONES: | | |
| <input type="checkbox"/> | Libre | | | | |
| <input type="checkbox"/> | Semi-restringido (previo permiso) | | | | |
| <input checked="" type="checkbox"/> | Previa presentación de boleto o ticket (especificará tarifa: niños, adultos, estudiantes, etc.) | | | | |
| <input type="checkbox"/> | Otro (especificar):..... | | | | |
| ÉPOCA PROPICIA DE VISITA AL RECURSO (se puede marcar con X, más de una opción) | | | | | |
| Marcar X | Mencionar si la visita se puede realizar durante: | | | | |
| <input checked="" type="checkbox"/> | Todo el año | | | | |
| <input type="checkbox"/> | Esporádicamente - algunos meses (especificar)..... | | | | |
| <input type="checkbox"/> | Fines de semana (especificar)..... | | | | |
| <input type="checkbox"/> | Otros (especificar motivo (evento internacional, nacional o festividad y fecha);..... | | | | |
| HORARIO DE VISITA: 9 am. - 4 pm. | | | | | |
| ESPECIFICACIONES: | | | | | |
| | | | | | |
| | | | | | |
| | | | | | |

(*) En el caso de categoría folclore y acontecimientos programados, solamente deberá ser llenado los rubros señalados con asterisco.

| C. ACTIVIDADES TURÍSTICAS. (Se puede marcar con X, más de una opción) | | | |
|---|--------------------------------------|-------------------------------------|---|
| Marcar X | NATURALEZA | Marcar X | DEPORTES / AVENTURA |
| <input checked="" type="checkbox"/> | Observación de aves (especificar) | <input type="checkbox"/> | Ala Delta |
| <input type="checkbox"/> | Observación de fauna (especificar) | <input checked="" type="checkbox"/> | Caminata / Trekking |
| <input type="checkbox"/> | Observación de flora (especificar) | <input type="checkbox"/> | Caza deportiva |
| <input checked="" type="checkbox"/> | Observación de paisaje | <input checked="" type="checkbox"/> | Ciclismo |
| Marcar X | PASEOS | <input type="checkbox"/> | Escalada en roca |
| <input type="checkbox"/> | Cruceros | <input type="checkbox"/> | Esquí sobre nieve |
| <input type="checkbox"/> | Paseos en bote | <input type="checkbox"/> | Espeleísmo |
| <input type="checkbox"/> | Paseos en Caballitos de Totorá | <input type="checkbox"/> | Parapente |
| <input type="checkbox"/> | Paseos en caballo | <input type="checkbox"/> | Cabalgatas |
| <input type="checkbox"/> | Paseos en carruaje | <input type="checkbox"/> | Pesca de altura |
| <input type="checkbox"/> | Paseos en lancha o canoa | <input type="checkbox"/> | Pesca submarina |
| <input type="checkbox"/> | Paseos en pedales | <input type="checkbox"/> | Puenting |
| <input type="checkbox"/> | Paseos en yate | <input type="checkbox"/> | Sandboard |
| <input type="checkbox"/> | Paseos en bicicleta | <input type="checkbox"/> | Zip-Line / Canopy |
| <input type="checkbox"/> | Sobrevuelo en aeronave | <input type="checkbox"/> | Escalada en hielo |
| <input type="checkbox"/> | Paseos en cuatrimotos | <input type="checkbox"/> | Montañismo |
| <input type="checkbox"/> | Paseos en embarcaciones | <input type="checkbox"/> | Camping |
| <input type="checkbox"/> | Paseos en motocicleta | <input type="checkbox"/> | Eco-caminata sobre las copas de los árboles |
| <input type="checkbox"/> | Otros (especificar)..... | <input type="checkbox"/> | Otros (especificar)..... |
| Marcar X | DEPORTES ACUÁTICOS | Marcar X | CULTURA Y FOLCLORE |
| <input type="checkbox"/> | Buceo/diving | <input type="checkbox"/> | Ferias |
| <input type="checkbox"/> | Canotaje | <input type="checkbox"/> | Degustación y preparación de platos, productos o bebidas típicas |
| <input type="checkbox"/> | Rafting | <input type="checkbox"/> | Rituales místicos o tradicionales |
| <input type="checkbox"/> | Esquí Acuático | <input type="checkbox"/> | Visita y participación en actividades de vida cotidiana de la comunidad |
| <input type="checkbox"/> | Sea kayak | <input type="checkbox"/> | Apreciación de muestras o actividades artísticas (danza, teatro, canto, pintura, escultura, etc.) |
| <input type="checkbox"/> | Motonáutica | <input type="checkbox"/> | Actividades religiosas o patronales |
| <input type="checkbox"/> | Natación | <input type="checkbox"/> | Participación y/u observación del proceso de elaboración de productos locales |
| <input type="checkbox"/> | Pesca deportiva | Marcar X | OTROS |
| <input type="checkbox"/> | Remo | <input type="checkbox"/> | Compras de artesanía / Souvenir |
| <input type="checkbox"/> | Tabla hawaiana (Surfing) o bodyboard | <input type="checkbox"/> | Compra de productos regionales |
| <input type="checkbox"/> | Vela (Windsurf) | <input checked="" type="checkbox"/> | Estudios e investigación |
| <input type="checkbox"/> | Kitesurf | <input type="checkbox"/> | Realización de eventos |
| <input type="checkbox"/> | Otros (especificar): | <input checked="" type="checkbox"/> | Toma de fotografías y filmaciones |
| | | <input type="checkbox"/> | Otros (especificar): |

| D. SERVICIOS TURÍSTICOS ACTUALES (Se puede marcar con X, más de una opción) | | | |
|--|----------------------|--------------------------|---|
| D1.- Instalaciones Privadas | EN EL RECURSO | FUERA DEL RECURSO | |
| | Marcar X | Marcar X | Ciudad más cercana donde se ubica el servicio |
| ALOJAMIENTO: | | | |
| Hoteles (especificar categorías) | | X | El Chaco |
| Albergues | | | |
| Apart-Hoteles | | | |
| Hostales | | X | El Chaco |
| EE. HH. (S/Clase ni categoría) | | X | El Chaco |
| Otros (especificar):..... | | | |
| ALIMENTACIÓN: | | | |
| Restaurantes | | X | El Chaco |
| Kioscos de comida y bebidas | | X | El Chaco |
| Bares | | X | El Chaco |
| Fuentes de Soda | | X | El Chaco |
| Cafeterías | | X | El Chaco |
| Venta de comida rápida | | X | El Chaco |
| Otros (especificar): | | | |
| OTROS SERVICIOS TURISTICOS | | | |
| Agencias de viajes | | X | El Chaco |
| Servicios de guiado. Idioma: | | X | El Chaco |
| Venta de artesanía | | X | El Chaco |
| Alquiler de camionetas 4 x 4 | | | |
| Alquiler de carruajes | | | |
| Alquiler de botes | | X | El Chaco |
| Alquiler de pedales | | | |
| Alquiler de caballos | | | |
| Alquiler de bicicletas | | | |
| Otros (Especificar)..... | | | |
| LUGARES DE RECREACIÓN: | | | |
| Discotecas | | X | El Chaco |
| Peñas | | | |
| Cines o teatros | | | |
| Juegos de casino y/o tragamonedas | | X | El Chaco |
| Karaoke | | X | El Chaco |
| Bares | | X | El Chaco |
| Juegos infantiles | | X | El Chaco |
| Centros deportivos | | X | El Chaco |
| Hipódromos | | | |
| Lugares de picnic | | | |
| Otros (especificar): | | | |

| D2.- Instalaciones Públicas | EN EL RECURSO | | FUERA DEL RECURSO |
|---|---------------|----------|---|
| | Marcar X | Marcar X | Ciudad más cercana donde se ubica el servicio |
| Miradores turísticos | X | | |
| Estacionamiento de vehículos | X | | |
| Señales turísticas de orientación | X | X | El Chaco |
| Señales turísticas de interpretación | X | | |
| Boletería | | | |
| Zonas de muestras artesanales, souvenirs, otros | | X | El Chaco |
| Centros de interpretación | | | |
| Instalación para la exposición de flora o fauna silvestre | | | |
| Paradores turísticos | | | |
| Embarcaderos | | X | El Chaco |
| Muelles turísticos | | X | El Chaco |
| Marina turística | | | |
| Oficina de información turística | | X | El Chaco |
| Zonas de campamento (camping) | | | |
| Estancia para animales de transporte turístico (acémilas, caballos, llamas) | | | |
| Orquideario | | | |
| Caminos peatonales | | | |
| Caminos de herradura (caballo) | | | |
| Puesto de auxilio rápido | | X | El Chaco |
| Refugios (para recorridos largos) | | | |
| Museo de Sitio | | | |
| Otros (especificar) | | | |

E. SERVICIOS COMPLEMENTARIOS (Se puede marcar con X, más de una opción)

| | EN EL RECURSO | | FUERA DEL RECURSO |
|--|--------------------------|--------------------------|---|
| | Marcar X | Marcar X | Ciudad más cercana donde se ubica el servicio |
| Servicios de internet | <input type="checkbox"/> | X | El Chaco |
| Bancos | <input type="checkbox"/> | X | El Chaco |
| Cajero automático | <input type="checkbox"/> | X | El Chaco |
| Casa de cambio | <input type="checkbox"/> | X | El Chaco |
| Estación de servicios, grifos, gasolineras y gasocentros | <input type="checkbox"/> | X | El Chaco |
| Servicio de correos | <input type="checkbox"/> | <input type="checkbox"/> | |
| Servicio de estacionamiento | X | X | El Chaco |
| Servicios de taxis | <input type="checkbox"/> | X | El Chaco |
| Servicios de salvavidas | <input type="checkbox"/> | X | El Chaco |
| Centro de salud - Tópico | <input type="checkbox"/> | X | El Chaco |
| Venta de materiales para fotografías | <input type="checkbox"/> | X | El Chaco |
| Seguridad / POLTUR / Comisaría | <input type="checkbox"/> | X | El Chaco |
| Alquiler y compra de equipos deportivos | <input type="checkbox"/> | X | El Chaco |
| Librerías | <input type="checkbox"/> | X | El Chaco |
| Bodegas o minimarkets | <input type="checkbox"/> | X | El Chaco |
| Otros (especificar): | <input type="checkbox"/> | <input type="checkbox"/> | |

| F. CONDICIONES DE ACCESIBILIDAD PARA EL VISITANTE (se puede marcar con X, más de una opción) | | | | | | |
|--|---|-------------|---------------------------|-------------|--------------|-------------|
| PÚBLICOS | EN EL RECURSO | | | | | |
| | INSTALACIONES | | ACTIVIDADES Y/O PROGRAMAS | | EQUIPAMIENTO | |
| | Marcar | Especificar | Marcar | Especificar | Marcar | Especificar |
| Personas con discapacidad | | | | | | |
| • Física | | | | | | |
| • Mental | | | | | | |
| • Intelectual | | | | | | |
| • Sensorial | | | | | | |
| Niños | | | | | | |
| Jóvenes | | | | | | |
| Adulto Mayor | | | | | | |
| Otros | | | | | | |
| OBSERVACIONES | No existe infraestructura para personas con discapacidad | | | | | |

| G. INFRAESTRUCTURA BASICA (Se puede marcar con X, más de una opción) | | | |
|--|-------------------------------------|-------------------------------------|---|
| | EN EL RECURSO | | FUERA DEL RECURSO |
| | Marcar X | Marcar X | Ciudad más cercana donde se ubica el servicio |
| Agua potable | <input type="checkbox"/> | <input checked="" type="checkbox"/> | El Chaco |
| Luz (Suministro Eléctrico) | <input type="checkbox"/> | <input checked="" type="checkbox"/> | El Chaco |
| Energía Alternativa | <input type="checkbox"/> | <input type="checkbox"/> | |
| Teléfono | <input type="checkbox"/> | | |
| Alcantarillado | <input type="checkbox"/> | <input checked="" type="checkbox"/> | El Chaco |
| Sistemas de tratamiento | <input type="checkbox"/> | <input type="checkbox"/> | |
| Alternativo de residuos (Biodigestor, pozo séptico, otros) | <input type="checkbox"/> | <input type="checkbox"/> | |
| Señalización | <input checked="" type="checkbox"/> | <input checked="" type="checkbox"/> | El Chaco |
| Otra..... | <input type="checkbox"/> | <input type="checkbox"/> | |

| H. SANEAMIENTO FÍSICO LEGAL: (Se puede marcar con X, más de una opción) | |
|---|---|
| Marcar X | PROPIEDAD DEL RECURSO TURÍSTICO: |
| <input checked="" type="checkbox"/> | PÚBLICO NOMBRE: SERNANP |
| <input type="checkbox"/> | PRIVADO NOMBRE: |
| <input type="checkbox"/> | Otra situación: |
| Marcar X | DOCUMENTOS DE SANEAMIENTO FÍSICO LEGAL |
| <input type="checkbox"/> | 1. Ficha Registral: Número de Partida: |
| <input type="checkbox"/> | 2. Certificado de Compra-Venta: |
| <input type="checkbox"/> | 3. Certificado de Posesión Nro.: |
| <input type="checkbox"/> | 4. Otra situación |
| ADMINISTRADO POR: | |
| Nombre: SERNANP | |
| Tiempo de administración: | |
| I. DATOS DEL RESPONSABLE | |
| INSTITUCIÓN ENCARGADA (DIRCETUR / GERCETUR) | |
| | |
| PERSONA (s) RESPONSABLE (s) DEL INVENTARIO TURÍSTICO: | |
| Nombre: | Alonso Rodrigo León Rangel |
| Cargo: | |
| Correo: | |
| Teléfono: | |
| FUENTES BIBLIOGRÁFICAS: | |
| • | |
| • | |
| • | |
| • | |
| Marcar X | MATERIAL AUDIOVISUAL ACTUAL DEL RECURSO TURÍSTICO: |
| <input checked="" type="checkbox"/> | FOTOGRAFÍAS |
| <input type="checkbox"/> | VIDEOS |
| <input checked="" type="checkbox"/> | OTROS (ESPECIFICAR): |
| <input checked="" type="checkbox"/> | |
| REFERENCIA DE LAS ÚLTIMAS INTERVENCIONES EN EL RECURSO TURÍSTICO | |
| | |
| FECHA: | 11 / 06 / 2023 |

Nota: Ver Anexo. Instructivo para llenado de la Ficha de Registro – Fase I Categorización

Albufera Laguna Grande

| A. DATOS GENERALES | | | | |
|---|-------------------------|---|----------|--------------------|
| Nombre del Recurso (*) | Laguna Grande | | | Ficha N°(*) |
| Toponimia (*) | | | | 0015 |
| UBICACIÓN | | DATOS DE GEOREFERENCIA (*) | | |
| Departamento /Región (*) | Ica | Coordenadas Geográficas (WGS 84) | Latitud | 14°08'52.0" |
| Provincia(*) | Pisco | | Longitud | 76°14'58.7" |
| Distrito (*) | Paracas | Coordenadas UTM (WGS 84) (Opcional) | Latitud | |
| Otro(*) | | | Longitud | |
| Referencia: | | Altitud (m.s.n.m.) | | |
| CLASIFICACIÓN DEL RECURSO TURISTICO | | FOTOGRAFÍA Actual: | | |
| Categoría(*) | Sitios naturales |  | | |
| Tipo(*) | Costas | | | |
| Sub-tipo(*) | Playas | | | |
| DESCRIPCIÓN (*) | | | | |
| <p>La Laguna Grande es una albufera o laguna costera de agua salobre que protege y conserva muestras representativas de la diversidad biológica de los ecosistemas marino-costeros del Perú. La laguna tiene una superficie aproximada de 310 hectáreas, con una longitud máxima de 3,3 kilómetros en dirección noroeste y sureste, y su anchura oscila entre 1 y 1,4 km.</p> | | | | |
| Particularidades(*) | Reconocimientos(*) | | | |
| Trekking, ciclismo, moto cross, birdwatching, off road, pesca deportiva y recreativa | | | | |
| Estado Actual | Observaciones(*) | | | |
| Buen estado de conservación | | | | |

(*) En el caso de categoría folclore y acontecimientos programados, solamente deberá ser llenado los rubros señalados con asterisco.

| B. CARACTERÍSTICAS DE LA VISITA DEL RECURSO TURÍSTICO | | | | | |
|---|---|-----------------------------|----------------------------------|---------------------------------------|--|
| TIPO DE VISITANTE (*) (Se puede considerar más de una opción) Indicar la cantidad de visitantes al recurso (Datos absolutos y comprobables) | | | | | |
| Total de visitantes | | Fuente de Datos | Año | Comentario: | |
| Turistas Extranjeros | | | | No se cuenta con registro actualizado | |
| Turistas Nacionales | | | | | |
| Visitantes Locales (Excursionistas) | | | | | |
| RUTA DE ACCESO AL RECURSO TURÍSTICO | | | | | |
| La ruta de acceso se compone de "Recorridos". Especificar cada uno de los recorridos y tramos existentes desde la capital de región, provincia o distrito más cercano (según sea el caso) hacia el recurso turístico. Considerar el tipo de vía, la distancia y el tiempo utilizado; lo cual se definirá en kilómetros y horas para cada medio de acceso. Puede existir más de un recorrido para llegar al recurso turístico. | | | | | |
| Recorrido ¹ | Tramo ² | Tipo de Acceso ³ | Medio de transporte ⁴ | Tipo de Vía terrestre ⁵ | Distancia en km. / tiempo ⁶ |
| 1 | Playa Mendieta - Playa Laguna Grande | Terrestre | Auto | Asfaltado | 9 Km. |
| | | | | | |
| | | | | | |
| | | | | | |
| | | | | | |
| ¹ Se utilizarán números para cada recorrido (1, 2,3,...). ² Se señalarán los lugares que forman el tramo. ³ Se indicará el acceso correspondiente: aéreo, terrestre, marítimo, lacustre/fluviál. ⁴ Se refiere al medio de transporte utilizado en el tramo (bus, taxi, caballo, motocarro, auto, etc....) ⁵ Solo para el caso de vías de acceso terrestre, indicar el tipo de vía: trocha carrozable, camino peatonal, camino de herradura, vía afirmado, vía asfaltada u otros. ⁶ Se refiere a que puede ser expresado en Km o en tiempo (días, horas, minutos) | | | | | |
| Marcar X | TIPO DE INGRESO: | | OBSERVACIONES: | | |
| <input type="checkbox"/> | Libre | | | | |
| <input type="checkbox"/> | Semi-restringido (previo permiso) | | | | |
| <input checked="" type="checkbox"/> | Previa presentación de boleto o ticket (especificará tarifa: niños, adultos, estudiantes, etc.) | | | | |
| <input type="checkbox"/> | Otro (especificar):..... | | | | |
| ÉPOCA PROPICIA DE VISITA AL RECURSO (se puede marcar con X, más de una opción) | | | | | |
| Marcar X | Mencionar si la visita se puede realizar durante: | | | | |
| <input checked="" type="checkbox"/> | Todo el año | | | | |
| <input type="checkbox"/> | Esporádicamente - algunos meses (especificar)..... | | | | |
| <input type="checkbox"/> | Fines de semana (especificar)..... | | | | |
| <input type="checkbox"/> | Otros (especificar motivo (evento internacional, nacional o festividad y fecha);..... | | | | |
| HORARIO DE VISITA: 9 am. - 4 pm. | | | | | |
| ESPECIFICACIONES: | | | | | |
| | | | | | |
| | | | | | |
| | | | | | |
| | | | | | |

(*) En el caso de categoría folclore y acontecimientos programados, solamente deberá ser llenado los rubros señalados con asterisco.

| C. ACTIVIDADES TURÍSTICAS. (Se puede marcar con X, más de una opción) | | | |
|---|--------------------------------------|-------------------------------------|---|
| Marcar X | NATURALEZA | Marcar X | DEPORTES / AVENTURA |
| <input checked="" type="checkbox"/> | Observación de aves (especificar) | <input type="checkbox"/> | Ala Delta |
| <input type="checkbox"/> | Observación de fauna (especificar) | <input checked="" type="checkbox"/> | Caminata / Trekking |
| <input type="checkbox"/> | Observación de flora (especificar) | <input type="checkbox"/> | Caza deportiva |
| <input checked="" type="checkbox"/> | Observación de paisaje | <input checked="" type="checkbox"/> | Ciclismo |
| Marcar X | PASEOS | <input type="checkbox"/> | Escalada en roca |
| <input type="checkbox"/> | Cruceros | <input type="checkbox"/> | Esquí sobre nieve |
| <input type="checkbox"/> | Paseos en bote | <input type="checkbox"/> | Espeleísmo |
| <input type="checkbox"/> | Paseos en Caballitos de Totorá | <input type="checkbox"/> | Parapente |
| <input type="checkbox"/> | Paseos en caballo | <input type="checkbox"/> | Cabalgatas |
| <input type="checkbox"/> | Paseos en carruaje | <input type="checkbox"/> | Pesca de altura |
| <input type="checkbox"/> | Paseos en lancha o canoa | <input type="checkbox"/> | Pesca submarina |
| <input type="checkbox"/> | Paseos en pedalones | <input type="checkbox"/> | Puenting |
| <input type="checkbox"/> | Paseos en yate | <input type="checkbox"/> | Sandboard |
| <input type="checkbox"/> | Paseos en bicicleta | <input type="checkbox"/> | Zip-Line / Canopy |
| <input type="checkbox"/> | Sobrevuelo en aeronave | <input type="checkbox"/> | Escalada en hielo |
| <input type="checkbox"/> | Paseos en cuatrimotos | <input type="checkbox"/> | Montañismo |
| <input type="checkbox"/> | Paseos en embarcaciones | <input type="checkbox"/> | Camping |
| <input type="checkbox"/> | Paseos en motocicleta | <input type="checkbox"/> | Eco-caminata sobre las copas de los árboles |
| <input type="checkbox"/> | Otros (especificar)..... | <input type="checkbox"/> | Otros (especificar)..... |
| Marcar X | DEPORTES ACUÁTICOS | Marcar X | CULTURA Y FOLCLORE |
| <input type="checkbox"/> | Buceo/diving | <input type="checkbox"/> | Ferias |
| <input type="checkbox"/> | Canotaje | <input type="checkbox"/> | Degustación y preparación de platos, productos o bebidas típicas |
| <input type="checkbox"/> | Rafting | <input type="checkbox"/> | Rituales místicos o tradicionales |
| <input type="checkbox"/> | Esquí Acuático | <input type="checkbox"/> | Visita y participación en actividades de vida cotidiana de la comunidad |
| <input type="checkbox"/> | Sea kayak | <input type="checkbox"/> | Apreciación de muestras o actividades artísticas (danza, teatro, canto, pintura, escultura, etc.) |
| <input type="checkbox"/> | Motonáutica | <input type="checkbox"/> | Actividades religiosas o patronales |
| <input type="checkbox"/> | Natación | <input type="checkbox"/> | Participación y/u observación del proceso de elaboración de productos locales |
| <input type="checkbox"/> | Pesca deportiva | Marcar X | OTROS |
| <input type="checkbox"/> | Remo | <input type="checkbox"/> | Compras de artesanía / Souvenir |
| <input type="checkbox"/> | Tabla hawaiana (Surfing) o bodyboard | <input type="checkbox"/> | Compra de productos regionales |
| <input type="checkbox"/> | Vela (Windsurf) | <input checked="" type="checkbox"/> | Estudios e investigación |
| <input type="checkbox"/> | Kitesurf | <input type="checkbox"/> | Realización de eventos |
| <input type="checkbox"/> | Otros (especificar): | <input checked="" type="checkbox"/> | Toma de fotografías y filmaciones |
| | | <input type="checkbox"/> | Otros (especificar): |

| D. SERVICIOS TURÍSTICOS ACTUALES (Se puede marcar con X, más de una opción) | | | |
|--|----------------------|--------------------------|---|
| D1.- Instalaciones Privadas | EN EL RECURSO | FUERA DEL RECURSO | |
| ALOJAMIENTO: | Marcar X | Marcar X | Ciudad más cercana donde se ubica el servicio |
| Hoteles (especificar categorías) | | X | El Chaco |
| Albergues | | | |
| Apart-Hoteles | | | |
| Hostales | | X | El Chaco |
| EE. HH. (S/Clase ni categoría) | | X | El Chaco |
| Otros (especificar):..... | | | |
| ALIMENTACIÓN: | | | |
| Restaurantes | | X | El Chaco |
| Kioscos de comida y bebidas | | X | El Chaco |
| Bares | | X | El Chaco |
| Fuentes de Soda | | X | El Chaco |
| Cafeterías | | X | El Chaco |
| Venta de comida rápida | | X | El Chaco |
| Otros (especificar): | | | |
| OTROS SERVICIOS TURISTICOS | | | |
| Agencias de viajes | | X | El Chaco |
| Servicios de guiado. Idioma: | | X | El Chaco |
| Venta de artesanía | | X | El Chaco |
| Alquiler de camionetas 4 x 4 | | | |
| Alquiler de carruajes | | | |
| Alquiler de botes | | X | El Chaco |
| Alquiler de pedales | | | |
| Alquiler de caballos | | | |
| Alquiler de bicicletas | | | |
| Otros (Especificar)..... | | | |
| LUGARES DE RECREACIÓN: | | | |
| Discotecas | | X | El Chaco |
| Peñas | | | |
| Cines o teatros | | | |
| Juegos de casino y/o tragamonedas | | X | El Chaco |
| Karaoke | | X | El Chaco |
| Bares | | X | El Chaco |
| Juegos infantiles | | X | El Chaco |
| Centros deportivos | | X | El Chaco |
| Hipódromos | | | |
| Lugares de picnic | | | |
| Otros (especificar): | | | |

| D. SERVICIOS TURÍSTICOS ACTUALES (Se puede marcar con X, más de una opción) | | | |
|--|----------------------|--------------------------|--|
| D1.- Instalaciones Privadas | EN EL RECURSO | FUERA DEL RECURSO | |
| ALOJAMIENTO: | Marcar X | Marcar X | Ciudad más cercana donde se ubica el servicio |
| Hoteles (especificar categorías) | | X | El Chaco |
| Albergues | | | |
| Apart-Hoteles | | | |
| Hostales | | X | El Chaco |
| EE. HH. (S/Clase ni categoría) | | X | El Chaco |
| Otros (especificar):..... | | | |
| ALIMENTACIÓN: | | | |
| Restaurantes | | X | El Chaco |
| Kioscos de comida y bebidas | | X | El Chaco |
| Bares | | X | El Chaco |
| Fuentes de Soda | | X | El Chaco |
| Cafeterías | | X | El Chaco |
| Venta de comida rápida | | X | El Chaco |
| Otros (especificar): | | | |
| OTROS SERVICIOS TURISTICOS | | | |
| Agencias de viajes | | X | El Chaco |
| Servicios de guiado. Idioma: | | X | El Chaco |
| Venta de artesanía | | X | El Chaco |
| Alquiler de camionetas 4 x 4 | | | |
| Alquiler de carruajes | | | |
| Alquiler de botes | | X | El Chaco |
| Alquiler de pedales | | | |
| Alquiler de caballos | | | |
| Alquiler de bicicletas | | | |
| Otros (Especificar)..... | | | |
| LUGARES DE RECREACIÓN: | | | |
| Discotecas | | X | El Chaco |
| Peñas | | | |
| Cines o teatros | | | |
| Juegos de casino y/o tragamonedas | | X | El Chaco |
| Karaoke | | X | El Chaco |
| Bares | | X | El Chaco |
| Juegos infantiles | | X | El Chaco |
| Centros deportivos | | X | El Chaco |
| Hipódromos | | | |
| Lugares de picnic | | | |
| Otros (especificar): | | | |

| D2.- Instalaciones Públicas | EN EL RECURSO | | FUERA DEL RECURSO |
|---|---------------|----------|---|
| | Marcar X | Marcar X | Ciudad más cercana donde se ubica el servicio |
| Miradores turísticos | X | | |
| Estacionamiento de vehículos | X | | |
| Señales turísticas de orientación | X | X | El Chaco |
| Señales turísticas de interpretación | X | | |
| Boletería | | | |
| Zonas de muestras artesanales, souvenirs, otros | | X | El Chaco |
| Centros de interpretación | | | |
| Instalación para la exposición de flora o fauna silvestre | | | |
| Paradores turísticos | | | |
| Embarcaderos | | X | El Chaco |
| Muelles turísticos | | X | El Chaco |
| Marina turística | | | |
| Oficina de información turística | | X | El Chaco |
| Zonas de campamento (camping) | | | |
| Estancia para animales de transporte turístico (acémilas, caballos, llamas) | | | |
| Orquideario | | | |
| Caminos peatonales | | | |
| Caminos de herradura (caballo) | | | |
| Puesto de auxilio rápido | | X | El Chaco |
| Refugios (para recorridos largos) | | | |
| Museo de Sitio | | | |
| Otros (especificar) | | | |

E. SERVICIOS COMPLEMENTARIOS (Se puede marcar con X, más de una opción)

| | EN EL RECURSO | | FUERA DEL RECURSO |
|--|--------------------------|--------------------------|---|
| | Marcar X | Marcar X | Ciudad más cercana donde se ubica el servicio |
| Servicios de internet | <input type="checkbox"/> | X | El Chaco |
| Bancos | <input type="checkbox"/> | X | El Chaco |
| Cajero automático | <input type="checkbox"/> | X | El Chaco |
| Casa de cambio | <input type="checkbox"/> | X | El Chaco |
| Estación de servicios, grifos, gasolineras y gasocentros | <input type="checkbox"/> | X | El Chaco |
| Servicio de correos | <input type="checkbox"/> | <input type="checkbox"/> | |
| Servicio de estacionamiento | X | X | El Chaco |
| Servicios de taxis | <input type="checkbox"/> | X | El Chaco |
| Servicios de salvavidas | <input type="checkbox"/> | X | El Chaco |
| Centro de salud - Tópico | <input type="checkbox"/> | X | El Chaco |
| Venta de materiales para fotografías | <input type="checkbox"/> | X | El Chaco |
| Seguridad / POLTUR / Comisaría | <input type="checkbox"/> | X | El Chaco |
| Alquiler y compra de equipos deportivos | <input type="checkbox"/> | X | El Chaco |
| Librerías | <input type="checkbox"/> | X | El Chaco |
| Bodegas o minimarkets | <input type="checkbox"/> | X | El Chaco |
| Otros (especificar): | <input type="checkbox"/> | <input type="checkbox"/> | |

| F. CONDICIONES DE ACCESIBILIDAD PARA EL VISITANTE (se puede marcar con X, más de una opción) | | | | | | |
|--|---|-------------|---------------------------|-------------|--------------|-------------|
| PÚBLICOS | EN EL RECURSO | | | | | |
| | INSTALACIONES | | ACTIVIDADES Y/O PROGRAMAS | | EQUIPAMIENTO | |
| | Marcar | Especificar | Marcar | Especificar | Marcar | Especificar |
| Personas con discapacidad | | | | | | |
| • Física | | | | | | |
| • Mental | | | | | | |
| • Intelectual | | | | | | |
| • Sensorial | | | | | | |
| Niños | | | | | | |
| Jóvenes | | | | | | |
| Adulto Mayor | | | | | | |
| Otros | | | | | | |
| OBSERVACIONES | No existe infraestructura para personas con discapacidad | | | | | |






| G. INFRAESTRUCTURA BASICA (Se puede marcar con X, más de una opción) | | | |
|--|-------------------------------------|-------------------------------------|---|
| | EN EL RECURSO | | FUERA DEL RECURSO |
| | Marcar X | Marcar X | Ciudad más cercana donde se ubica el servicio |
| Agua potable | <input type="checkbox"/> | <input checked="" type="checkbox"/> | El Chaco |
| Luz (Suministro Eléctrico) | <input type="checkbox"/> | <input checked="" type="checkbox"/> | El Chaco |
| Energía Alternativa | <input type="checkbox"/> | <input type="checkbox"/> | |
| Teléfono | <input type="checkbox"/> | <input type="checkbox"/> | |
| Alcantarillado | <input type="checkbox"/> | <input checked="" type="checkbox"/> | El Chaco |
| Sistemas de tratamiento | <input type="checkbox"/> | <input type="checkbox"/> | |
| Alternativo de residuos (Biodigestor, pozo séptico, otros) | <input type="checkbox"/> | <input type="checkbox"/> | |
| Señalización | <input checked="" type="checkbox"/> | <input checked="" type="checkbox"/> | El Chaco |
| Otra..... | <input type="checkbox"/> | <input type="checkbox"/> | |

| H. SANEAMIENTO FÍSICO LEGAL: (Se puede marcar con X, más de una opción) | |
|--|---|
| Marcar X | PROPIEDAD DEL RECURSO TURÍSTICO: |
| <input checked="" type="checkbox"/> | PÚBLICO NOMBRE: SERNANP |
| <input type="checkbox"/> | PRIVADO NOMBRE: |
| <input type="checkbox"/> | Otra situación: |
| Marcar X | DOCUMENTOS DE SANEAMIENTO FÍSICO LEGAL |
| <input type="checkbox"/> | 1. Ficha Registral: Número de Partida: |
| <input type="checkbox"/> | 2. Certificado de Compra-Venta: |
| <input type="checkbox"/> | 3. Certificado de Posesión Nro.: |
| <input type="checkbox"/> | 4. Otra situación |
| ADMINISTRADO POR: | |
| Nombre: SERNANP | |
| Tiempo de administración: | |
| I. DATOS DEL RESPONSABLE | |
| INSTITUCIÓN ENCARGADA (DIRCETUR / GERCETUR) | |
| PERSONA (s) RESPONSABLE (s) DEL INVENTARIO TURÍSTICO: | |
| Nombre: | Alonso Rodrigo León Rangel |
| Cargo: | |
| Correo: | |
| Teléfono: | |
| FUENTES BIBLIOGRÁFICAS: | |
| <ul style="list-style-type: none"> • • • • | |
| Marcar X | MATERIAL AUDIOVISUAL ACTUAL DEL RECURSO TURÍSTICO: |
| <input checked="" type="checkbox"/> | FOTOGRAFÍAS |
| <input type="checkbox"/> | VIDEOS |
| <input checked="" type="checkbox"/> | OTROS (ESPECIFICAR): |
| <input checked="" type="checkbox"/> | |
| REFERENCIA DE LAS ÚLTIMAS INTERVENCIONES EN EL RECURSO TURÍSTICO | |
| | |
| FECHA: | 11 / 06 / 2023 |

Nota: Ver Anexo. Instructivo para llenado de la Ficha de Registro – Fase I Categorización

Anexo 05








Grados de dificultad física

| Los 5 grados de dificultad física | | |
|---|---------------------|--|
|  | MUY FÁCIL | Recorridos de hasta 6 km y con un desnivel positivo acumulado de máximo 50 m. Son aptos para todo tipo de públicos y recomendados especialmente para familias con niños pequeños y personas mayores (siempre y cuando en el camino no exista algún elemento importante que genere dificultad técnica). |
|  | FÁCIL | Recorridos que pueden alcanzar los 13 km (si son planos) o los 225 m de desnivel positivo acumulado. A pesar de ser aptos para personas con escasa preparación física, ya no son recomendables para niños pequeños ni personas mayores. |
|  | MODERADA | Recorridos que, si son planos, pueden llegar a los 20 km, o que, si son cortos, pueden alcanzar desniveles positivos acumulados de hasta 575 m. Estos itinerarios ya son más exigentes y requieren una cierta preparación física, o estar dispuestos a caminar más de 4 horas (contando la vuelta al punto de inicio). |
|  | EXIGENTE | Recorridos con un desnivel positivo acumulado que puede llegar a los 800 m, por lo que son aptos para personas que caminan por la montaña con cierta regularidad, o que cuentan con una buena condición física. |
|  | MUY EXIGENTE | Recorridos de alta montaña que fácilmente alcanzan desniveles positivos acumulados de 900 m, por lo que suelen ser ascensiones a cimas o a collados situados por encima de los 2.000 m de altura. Son itinerarios aptos para personas muy habituadas a caminar por la montaña. |

Fuente: Instituto para el Desarrollo y la Promoción de l'Alt Pirineu y Aran (2016)

Anexo 06

Condiciones del camino

| Condiciones de los caminos que comportan dificultad técnica | | |
|---|---|--|
|  | TERRENO COMPLEJO Resbaladizo, perdedor... | En algunos tramos el propio camino presenta ciertas dificultades: a poco que llueva suele estar fangoso, es resbaladizo porque hay piedra suelta o por el tipo de suelo (arcilloso, arenoso...), o la huella es poco evidente y se pierde en ciertos puntos. |
|  | PENDIENTE PRONUNCIADA En algunos tramos | Algunos tramos del camino, aunque sean cortos, presentan una fuerte pendiente que puede generar dificultades a personas no acostumbradas a este tipo de terreno, sobre todo niños y ancianos. |
|  | CRUCE DE RÍOS Sin equipamiento o en mal estado | Hay puntos del itinerario en los que se deben cruzar ríos de una cierta anchura y con caudal abundante. Estos pasos pueden estar equipados con algún tronco en mal estado o, sencillamente, no estar equipados. Cruzar el río se convierte en una aventura. |
|  | CAÍDA DE PIEDRAS Riesgo medio o alto | En ciertos puntos del itinerario existe riesgo de caída de piedras o rocas, ya sea por el paso de personas o animales, o por la composición del terreno. Si son tramos cortos es necesario informar, si son más largos hay que recomendar llevar casco. |
|  | EXPOSICIÓN AL VACÍO Precipicios | Algunos tramos del itinerario pasan cerca de precipicios y están muy expuestos al vacío, lo que puede generar vértigo en personas sensibles. Si hay elementos de seguridad (como cuerdas o cadenas), la sensación puede disminuir.. |
|  | TRAMOS EQUIPADOS Escaleras, cadenas, etc. | Algunos tramos de fuerte pendiente (y tal vez expuestos al vacío) están equipados con cuerdas, escaleras, barandas o cadenas. Aunque estos soportes están pensados para dar seguridad, en algunos casos superarlos resulta exigente. |
|  | TREPADA NECESARIA Hay que valerse con las manos | El itinerario presenta tramos de subida que hay que superar trepando, es decir, agarrándose a las rocas con las manos y los pies y subiendo de golpe todo el peso de uno mismo. Trepas puede ser divertido, pero para muchos resulta complicado. |

Fuente: Instituto para el Desarrollo y la Promoción de l'Alt Pirineu y Aran (2016)

Anexo 07

Principios Leave no Trace

Los Siete Principios de Sin Dejar Huellas








PLANIFIQUE CON ANTICIPACIÓN Y PREPÁRESE

- Infórmese sobre los reglamentos y consideraciones importantes del área de su visita, incluyendo los reglamentos específicos sobre el COVID-19 del condado local y del Parque.
- Prepárese para los climas extremos, peligros y emergencias.
- Programe su visita para evitar las horas pico.
- Lleve su comida en recipientes reutilizables para minimizar la basura.
- Oriéntese con un mapa y brújula en vez de usar marcadores de pintura, señalamientos de piedras o banderas.
- Reporte cualquier animal salvaje lastimado, recurso dañado o actividad ilegal a la sede de parques al 760-767-4037.



DEJE LO QUE ENCUENTRE EN SU LUGAR

- Conserve el patrimonio, no toque ni altere las estructuras y los artefactos culturales e históricos.
- Deje las piedras, plantas y otros objetos naturales con los encuentra.
- Evite la introducción o transporte de especies de flora y fauna no nativas.
- No construya estructuras o muebles de campamento, ni haga trincheras.



VIAJE Y ACAMPE SOBRE LAS SUPERFICIES RESISTENTES

- Las superficies resistentes incluyen los senderos y sitios de campamento establecidos, las rocas, la grava y la arena.
- Proteja las zonas ribereñas acampando a una distancia de por lo menos 200 pies (60 m) de los lagos secos, arroyos y pantanos.
- Disfrute los sitios de campamento establecidos. No haga sitios nuevos ni modifique los existentes.
- Evite pisar la vegetación y el frágil suelo del desierto.
- En las áreas populares:
 - Concentre su uso en los senderos y sitios de campamento preexistentes.
 - Mantenga su sitio de campamento pequeño. Concentre su actividad en las áreas sin vegetación.
- En las áreas vírgenes:
 - Disperse su uso para no hacer nuevos sitios de campamento o senderos.
 - Evite los espacios donde apenas comienzan a verse los primeros impactos.



MINIMICE LOS IMPACTOS DE LAS FOGATAS

- Las fogatas pueden causar impactos duraderos al medio ambiente. Use una estufa ligera para cocinar y disfrute la luz de una linterna de vela.
- Los fuegos ilegales en el suelo están prohibidos. Las fogatas están permitidas dentro de su propio recipiente de metal con base y lados, o en los círculos metálicos de fogatas proporcionados por el Parque en los sitios de campamento primitivos.
- No recoja leña ni matas secas en el Parque. Traiga leña del condado local para disminuir el riesgo de exposición a plagas.
- Queme toda la leña y carbón hasta que queden solo cenizas y extinga su fogata por completo.
- No queme basura ni deseche los desperdicios en los círculos de fogata. Lleve las cenizas consigo cuando usa su propio recipiente de fogata para asegurarse que no quede huella.
- Mantenga las fogatas pequeñas o considere no usarlas para disfrutar del cielo oscuro en las áreas remotas de nuestro parque denominado "Parque de Cielo Oscuro Internacional".



RESPETE LA VIDA SILVESTRE

- Observe la vida silvestre desde una distancia segura. No siga ni se aproxime ni fastidie de ninguna manera a los animales.
- Nunca alimente a los animales salvajes porque daña su salud, altera su comportamiento normal y los expone a depredadores y a otros peligros.
- Proteja los animales guardando su comida y basura de forma segura.
- No se acerque ni intente mover animales salvajes enfermos o heridos. Informe cualquier encuentro a personal de parques.



DESECHE LA BASURA ADECUADAMENTE

- Lo que lleve, regréselo. Inspeccione su sitio de campamento y áreas de descanso para no dejar basura o comida tirada. Empaque y llévese toda su basura, sobras de comida y desechos. No deje huella alguna.
- El medioambiente del desierto es especialmente frágil y no adecuado para la descomposición. Para desechar los excrementos humanos, les alentamos a usar las bolsas de gel de alivio de residuos WAG (por sus siglas en inglés) u otra clase de inodoro portátil para mantener el desierto limpio. Las bolsas WAG se pueden desechar adecuadamente con la basura normal.
- Debe llevarse todos sus desechos, incluyendo los productos higiénicos y papel de baño, para desecharlos en los botes de basura en su casa o en los botes de basura proporcionados por el Parque.



SEA ATENTO CON LOS DEMÁS VISITANTES

- Respete a los otros visitantes y preserve la calidad de la experiencia para todos.
- Sea amable. Ceda el paso a otros en el sendero.
- Tome descansos y haga su campamento alejado de los senderos y de otros visitantes.
- Deje que se escuchen los sonidos de la naturaleza. Evite gritar o hacer ruidos fuertes.

© "Leave No Trace Center for Outdoor Ethics". "Leave No Trace" es un movimiento internacional, organización sin fines de lucro y programa educativo que se dedica a la protección de la naturaleza al enseñar a la gente a disfrutarla con responsabilidad. La organización logra esta misión repartiendo la educación e investigación más vanguardistas a millones de personas en todo el país, todos los años. Infórmese más en: www.LNT.org

Figura 41. Principios Leave no Trace (Sin Dejar Huella)

Fuente: Leave no Trace
(<https://lnt.org/es/>)

Anexo 08

Encuesta

VARIABLE: ECOTURISMO**DIMENSIÓN: AMBIENTAL**

1. ¿El turismo de naturaleza está concentrado en la diversidad biológica ubicada en la zona marina, islas, playas y acantilados de la Reserva Nacional de Paracas?
 - (1) Totalmente en desacuerdo.
 - (2) En desacuerdo.
 - (3) Ni de acuerdo / Ni en desacuerdo.
 - (4) De acuerdo.
 - (5) Totalmente de acuerdo.

2. ¿La pesca artesanal en la Bahía de Paracas es desordenada?
 - (1) Totalmente en desacuerdo.
 - (2) En desacuerdo.
 - (3) Ni de acuerdo / Ni en desacuerdo.
 - (4) De acuerdo.
 - (5) Totalmente de acuerdo.

3. ¿En la Bahía de Paracas existe depredación de lobos marinos y delfines de manos de los pescadores artesanales?
 - (1) Totalmente en desacuerdo.
 - (2) En desacuerdo.
 - (3) Ni de acuerdo / Ni en desacuerdo.
 - (4) De acuerdo.
 - (5) Totalmente de acuerdo.

4. ¿La zona correspondiente al Balneario el Chaco tiene desorden urbano?
 - (1) Totalmente en desacuerdo.
 - (2) En desacuerdo.
 - (3) Ni de acuerdo / Ni en desacuerdo.
 - (4) De acuerdo.
 - (5) Totalmente de acuerdo.

5. ¿Las embarcaciones de tipo bolicheras generan contaminación de la zona marina, debido a la emisión de combustibles, lubricantes, etc.?
 - (1) Totalmente en desacuerdo.
 - (2) En desacuerdo.
 - (3) Ni de acuerdo / Ni en desacuerdo.
 - (4) De acuerdo.
 - (5) Totalmente de acuerdo.

6. ¿Las embarcaciones para uso turístico generan contaminación de la zona marina debido a la emisión de combustibles y lubricantes cada vez que se realiza el mantenimiento o reparación de los motores?
 - (1) Totalmente en desacuerdo.
 - (2) En desacuerdo.
 - (3) Ni de acuerdo / Ni en desacuerdo.
 - (4) De acuerdo.
 - (5) Totalmente de acuerdo.
7. ¿Las embarcaciones para uso turístico generan contaminación de la zona marina debido a la emisión de detergentes cada vez que se realiza la limpieza de las embarcaciones?
 - (1) Totalmente en desacuerdo.
 - (2) En desacuerdo.
 - (3) Ni de acuerdo / Ni en desacuerdo.
 - (4) De acuerdo.
 - (5) Totalmente de acuerdo.
8. ¿La mayoría de las embarcaciones para uso turístico cuentan con motores ecológicos los mismos que producen bajo niveles de ruido y emisiones?
 - (1) Totalmente en desacuerdo.
 - (2) En desacuerdo.
 - (3) Ni de acuerdo / Ni en desacuerdo.
 - (4) De acuerdo.
 - (5) Totalmente de acuerdo.
9. ¿En zona correspondiente a la Bahía de Paracas es posible notar la presencia de residuos sólidos?
 - (1) Totalmente en desacuerdo.
 - (2) En desacuerdo.
 - (3) Ni de acuerdo / Ni en desacuerdo.
 - (4) De acuerdo.
 - (5) Totalmente de acuerdo.
10. ¿Las playas aledañas al balneario El Chaco no son aptas para bañistas?
 - (1) Totalmente en desacuerdo.
 - (2) En desacuerdo.
 - (3) Ni de acuerdo / Ni en desacuerdo.
 - (4) De acuerdo.
 - (5) Totalmente de acuerdo.
11. ¿El turismo masivo en playa la mina de la Reserva Nacional de Paracas aumenta la presión sobre el ecosistema marino costero?
 - (1) Totalmente en desacuerdo.
 - (2) En desacuerdo.
 - (3) Ni de acuerdo / Ni en desacuerdo.
 - (4) De acuerdo.
 - (5) Totalmente de acuerdo.

12. ¿En la Reserva Nacional de Paracas existe flora y fauna fosilizada?

- (1) Totalmente en desacuerdo.
- (2) En desacuerdo.
- (3) Ni de acuerdo / Ni en desacuerdo.
- (4) De acuerdo.
- (5) Totalmente de acuerdo.

DIMENSIÓN: CULTURAL

13. El turismo cultural en la Reserva Nacional de Paracas se restringe al Candelabro Paracas y al museo donde se exponen importantes restos de la cultura Paracas encontrados en Cerro Colorado.

- (1) Totalmente en desacuerdo.
- (2) En desacuerdo.
- (3) Ni de acuerdo / Ni en desacuerdo.
- (4) De acuerdo.
- (5) Totalmente de acuerdo.

14. Algunos sitios arqueológicos dentro de la Reserva Nacional de Paracas han sido destruidos por el paso del tiempo y por los traficantes del patrimonio cultural.

- (1) Totalmente en desacuerdo.
- (2) En desacuerdo.
- (3) Ni de acuerdo / Ni en desacuerdo.
- (4) De acuerdo.
- (5) Totalmente de acuerdo.

15. La futura construcción de la carretera Comatrana - Carhuas, dentro de la Reserva Nacional de Paracas, frente a la isla Independencia, pone en riesgo a los sitios arqueológicos

- (1) Totalmente en desacuerdo.
- (2) En desacuerdo.
- (3) Ni de acuerdo / Ni en desacuerdo.
- (4) De acuerdo.
- (5) Totalmente de acuerdo.

DIMENSIÓN: SOCIO-ECONÓMICO

16. Existe mínima coordinación institucional entre las diferentes instancias de gobierno.

- (1) Totalmente en desacuerdo.
- (2) En desacuerdo.
- (3) Ni de acuerdo / Ni en desacuerdo.
- (4) De acuerdo.
- (5) Totalmente de acuerdo.

17. Las limitadas vías de comunicación hacia el litoral de la Reserva Nacional de Paracas han permitido que algunos sectores presenten buenas condiciones de conservación.
- (1) Totalmente en desacuerdo.
 - (2) En desacuerdo.
 - (3) Ni de acuerdo / Ni en desacuerdo.
 - (4) De acuerdo.
 - (5) Totalmente de acuerdo.
18. Las actividades de transporte terrestre para movilizar personal, materia prima y productos se ha incrementado debido al funcionamiento de la planta de extracción de sal, planta de fraccionamiento de Pluspetrol, industrias harineras, Aceros Arequipa (entre otras).
- (1) Totalmente en desacuerdo.
 - (2) En desacuerdo.
 - (3) Ni de acuerdo / Ni en desacuerdo.
 - (4) De acuerdo.
 - (5) Totalmente de acuerdo.
19. El uso de transportes para la actividad turística como buses, camionetas 4x4, areneros se realiza de manera descontrolada, causando impactos al paisaje y alterando el comportamiento normal de algunas aves.
- (1) Totalmente en desacuerdo.
 - (2) En desacuerdo.
 - (3) Ni de acuerdo / Ni en desacuerdo.
 - (4) De acuerdo.
 - (5) Totalmente de acuerdo.
20. La expansión urbana y la diversificación económica que experimenta la Bahía de Paracas y su entorno, aumentan la presión sobre los ecosistemas.
- (1) Totalmente en desacuerdo.
 - (2) En desacuerdo.
 - (3) Ni de acuerdo / Ni en desacuerdo.
 - (4) De acuerdo.
 - (5) Totalmente de acuerdo.
21. En algunas zonas de la Bahía de Paracas los bañistas han reportado accidentes con redes y anzuelos de pescadores.
- (1) Totalmente en desacuerdo.
 - (2) En desacuerdo.
 - (3) Ni de acuerdo / Ni en desacuerdo.
 - (4) De acuerdo.
 - (5) Totalmente de acuerdo.

22. ¿A pesar de ser una de las zonas turísticas más representativas del Perú y una de las cinco áreas naturales protegidas más visitadas del país, las condiciones socioeconómicas de Paracas no reflejan el reparto de los beneficios económicos de la actividad a toda su población?

- (1) Totalmente en desacuerdo.
- (2) En desacuerdo.
- (3) Ni de acuerdo / Ni en desacuerdo.
- (4) De acuerdo.
- (5) Totalmente de acuerdo.

| |
|---------------------------|
| VARIABLE: TREKKING |
|---------------------------|

DIMENSIÓN: PRINCIPIOS LEAVE NO TRACE

23. Para hacer trekking el turista debe estar debidamente informado sobre la Reserva Nacional de Paracas, además de contar con el equipamiento necesario.

- (1) Totalmente en desacuerdo.
- (2) En desacuerdo.
- (3) Ni de acuerdo / Ni en desacuerdo.
- (4) De acuerdo.
- (5) Totalmente de acuerdo.

24. Durante el trekking el turista deberá desplazarse por los senderos establecidos, para minimizar el daño hacia los recursos naturales y culturales.

- (1) Totalmente en desacuerdo.
- (2) En desacuerdo.
- (3) Ni de acuerdo / Ni en desacuerdo.
- (4) De acuerdo.
- (5) Totalmente de acuerdo.

25. El turista debe retornar los residuos generados y evitar en todo momento incinerarlos.

- (1) Totalmente en desacuerdo.
- (2) En desacuerdo.
- (3) Ni de acuerdo / Ni en desacuerdo.
- (4) De acuerdo.
- (5) Totalmente de acuerdo.

26. El turista debe dejar el sitio que visitó tal y como lo encontró y debe evitar llevarse bienes de valor cultural o natural.

- (1) Totalmente en desacuerdo.
- (2) En desacuerdo.
- (3) Ni de acuerdo / Ni en desacuerdo.
- (4) De acuerdo.
- (5) Totalmente de acuerdo.

27. El turista debe contribuir con la protección de la vida silvestre, así como respetar el entorno natural, mantener la distancia con los animales, no alimentarlos y evitar llevarse la flora y fauna de su hábitat.

- (1) Totalmente en desacuerdo.
- (2) En desacuerdo.
- (3) Ni de acuerdo / Ni en desacuerdo.
- (4) De acuerdo.
- (5) Totalmente de acuerdo.

28. El turista debe ser considerado con otros visitantes, ya que ellos también desean disfrutar de la naturaleza.

- (1) Totalmente en desacuerdo.
- (2) En desacuerdo.
- (3) Ni de acuerdo / Ni en desacuerdo.
- (4) De acuerdo.
- (5) Totalmente de acuerdo.

29. ¿Existen turistas que demandan actividades de trekking en la Reserva Nacional de Paracas?

- (1) Totalmente en desacuerdo.
- (2) En desacuerdo.
- (3) Ni de acuerdo / Ni en desacuerdo.
- (4) De acuerdo.
- (5) Totalmente de acuerdo